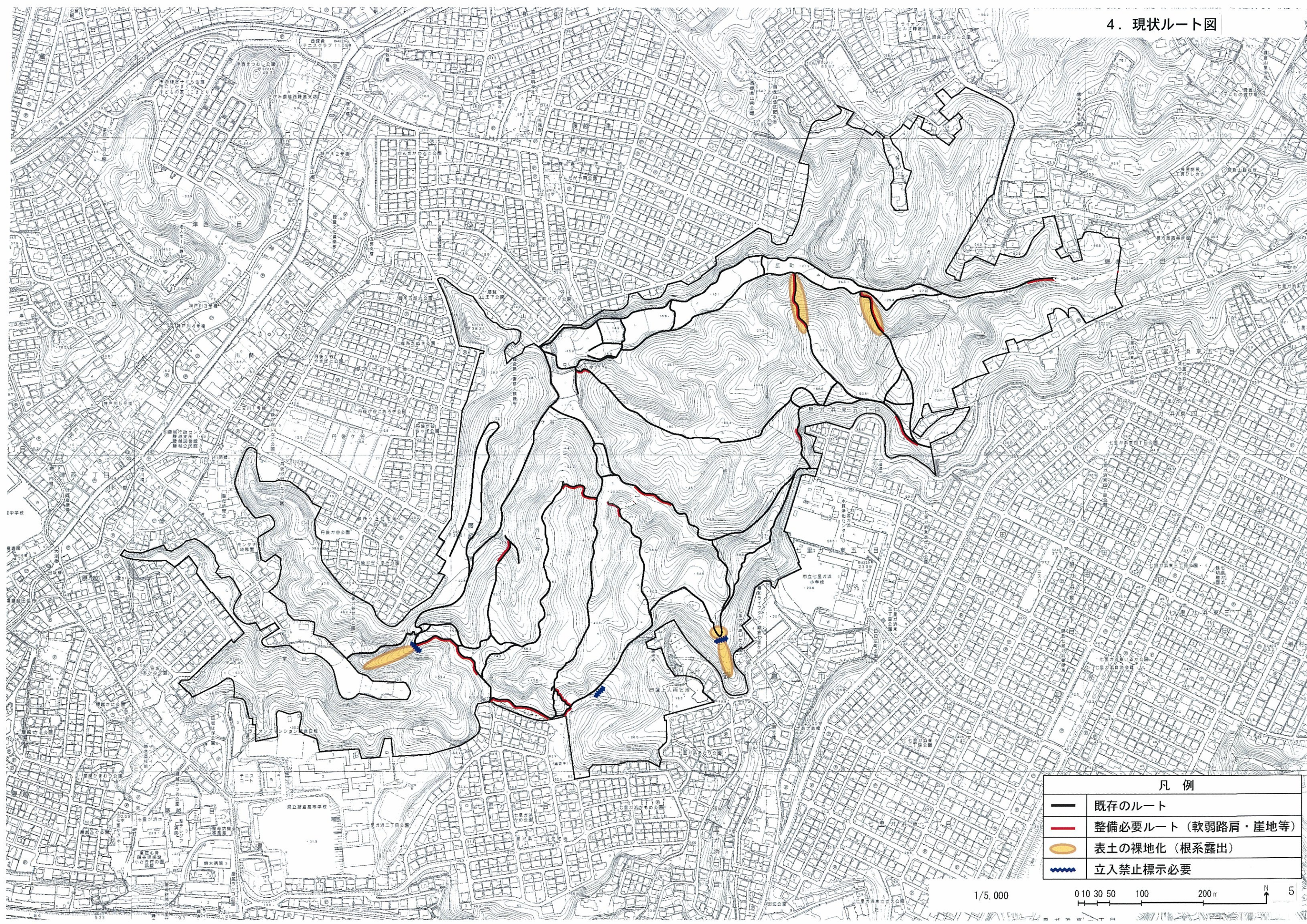






# 4. 現状ルート図

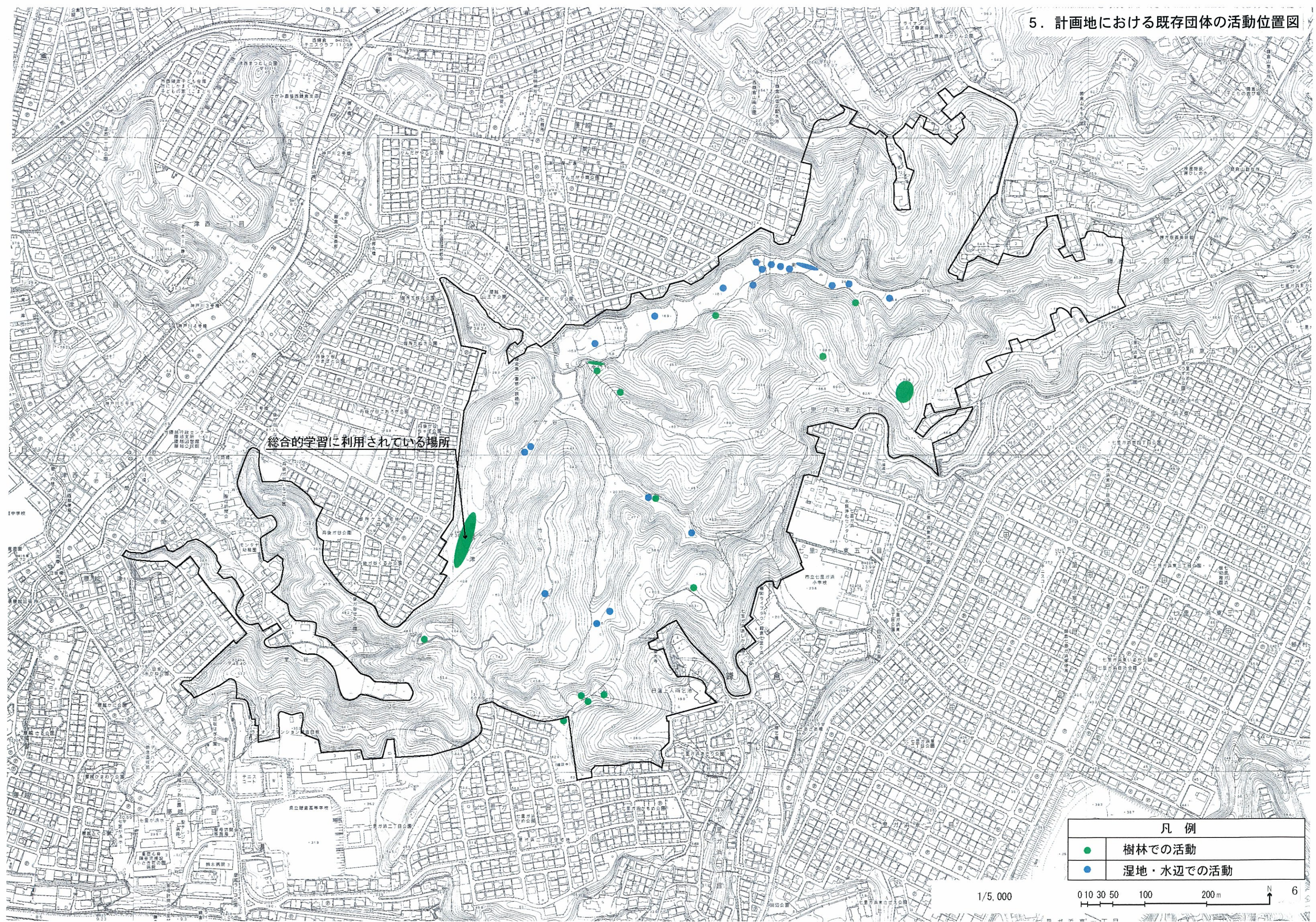


凡例	
	既存のルート
	整備必要ルート (軟弱路肩・崖地等)
	表土の裸地化 (根系露出)
	立入禁止標示必要

1/5,000

0 10 30 50 100 200m N 5





総合的学習に利用されている場所

凡例	
●	樹林での活動
●	湿地・水辺での活動

1/5,000

