

**第1回社会資本整備総合交付金
評価委員会
(鎌倉駅周辺地区)**

**平成26年10月20日
鎌倉市**



3. 社会資本総合整備計画(都市再生整備計画)事業について

都市再生整備計画について①

1. 目的

- ・地域の特性を活かした地域主導の個性あふれるまちづくりを実施
- ・都市の再生を効率的に推進する
- ・地域住民の生活の質の向上と地域経済・社会の活性化を図る

2. 対象事業



・基幹事業

従来より国土交通省が支援してきたハード事業

・提案事業

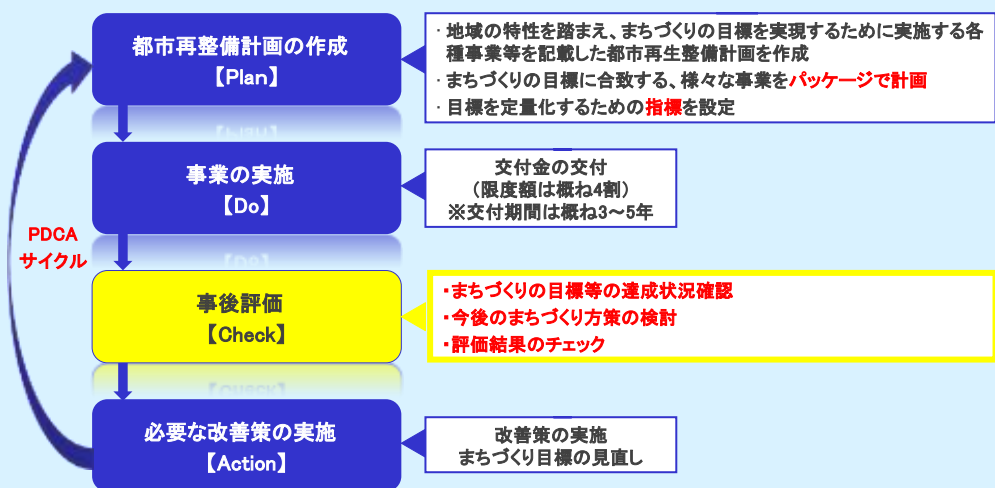
地域の創意工夫を活かしたハード事業やソフト事業

出展：都市再生整備計画事業(旧まちづくり交付金)
(国土交通省作成パンフレットより抜粋)

3

都市再生整備計画について②

〇制度の概要



4

事後評価とは

1. 事後評価の目的

- ①事業成果等を客観的に診断
- ②効果発現の要因を分析
- ③今後のまちづくりを適切な方向に導く
- ④これらを住民にわかりやすく説明する

2. 主な実施内容

- ①方法書の作成(事後評価の円滑な実施のための方法書)
- ②事業効果の検証(指標の計測)
- ③事後評価シートの作成
(事業の実施状況、事業効果の検証、まちづくりの課題の変化、今後のまちづくり方策等を検証)

5

評価委員会の目的

都市再生整備事業における事後評価の主体は、市町村(鎌倉市)であるため、都市再生整備計画評価委員会においては、

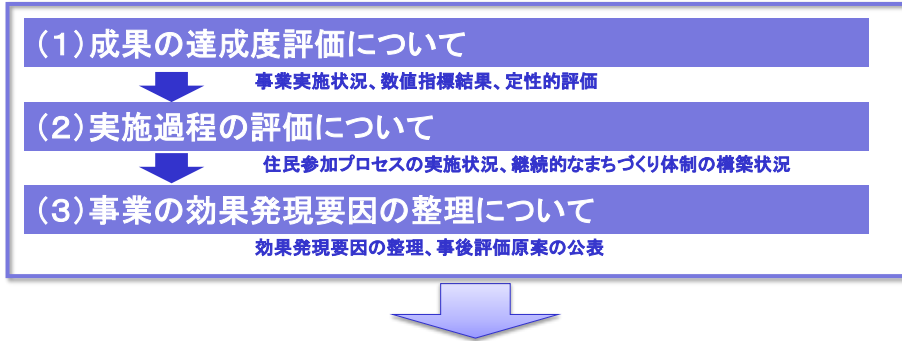
- ① 市町村による事後評価作業が適切に遂行されたことを、中立・公平な立場で確認していただき意見を求めること
- ② 今後のまちづくり方策等について意見を求めること

を目的としています。

6

評価委員会での審議事項

a. 事後評価手続き等にかかる審議(妥当性の確認)

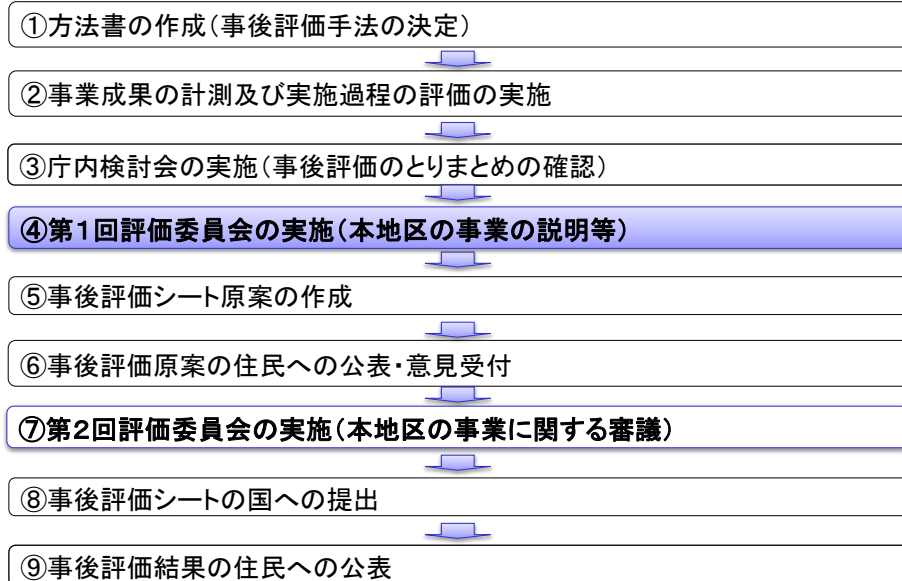


b. 今後のまちづくり方策にかかる審議(妥当性の確認)



7

事後評価の流れ

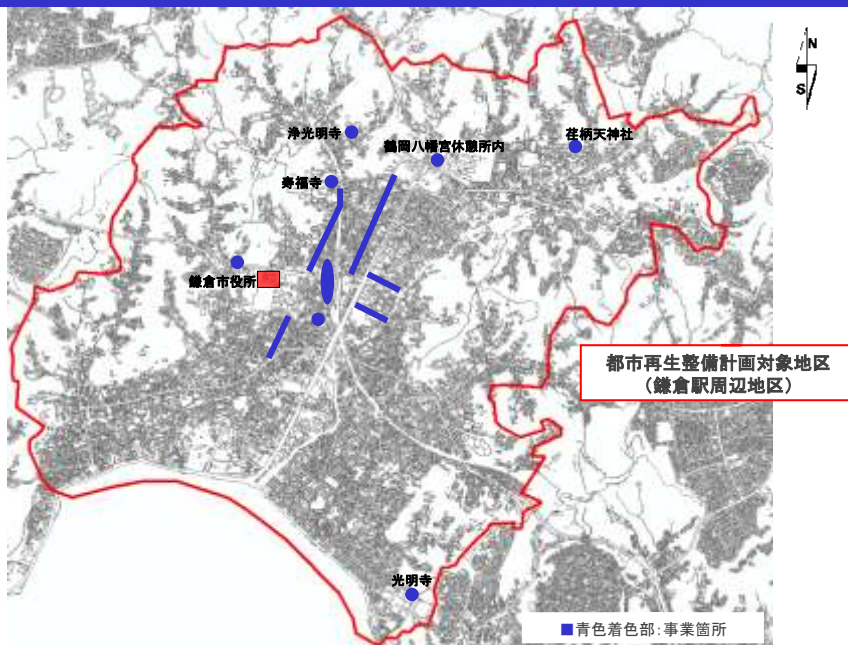


8

4. 鎌倉駅周辺地区の事業概要について

9

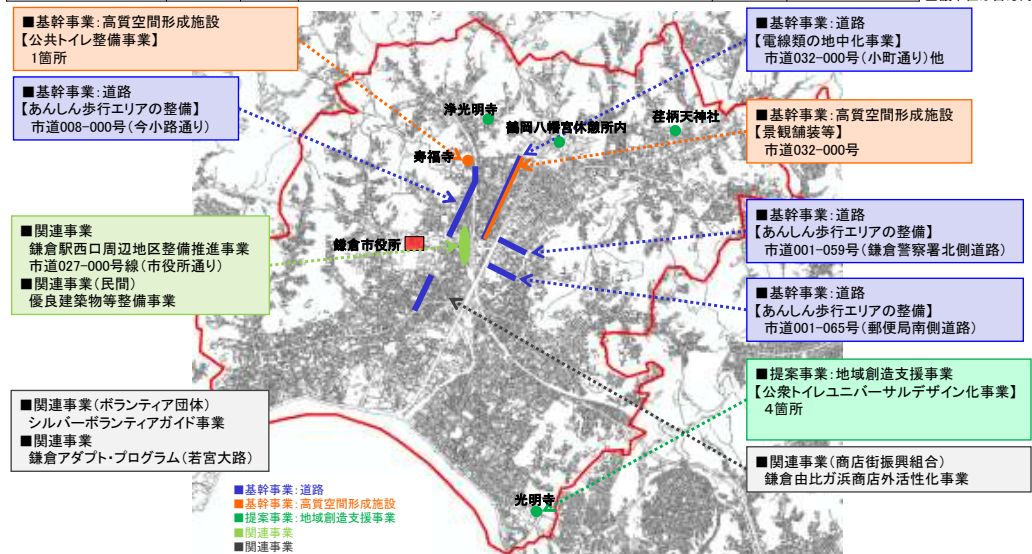
都市再生整備計画対象地区の位置



10

整備方針概要図

地区名	鎌倉駅周辺地区	面積	720ha	計画期間	平成22～26年度	交付期間	平成22～26年度
交付対象事業費	710	内訳	【基幹事業】:614	【提案事業】:96	国費率	0.4	金額単位は百万円



「課題」・「目標」

課題

第1期の交付金事業により次のような未解決の課題が残っている

古都鎌倉の顔づくりとなる鎌倉駅西口周辺地区については、今後も関係者と協議を継続し、事業を実施する必要

歩行者が安全で安心して歩ける道路については、一部区間のみ整備となったため、引き続き未整備部分の事業実施が必要

目標

豊かな歴史的遺産と身近な山並み、青い海などの良好な自然環境を活かし、市民・来訪者が快適に共存できる古都鎌倉の顔づくりを市民との協働による再創造の更なる推進を図る

① 駅周辺において、観光客をはじめとした来訪者を温かくもてなす快適な環境整備を図る

【方針】 駅周辺・主要観光スポット周辺において来訪者をもてなす快適な環境整備を図る

- ・ 公共トイレのバリアフリー、ユニバーサルデザイン化に取り組む。
- ・ 小町通りの電柱地中化事業を実施する。
- ・ 由比ヶ浜商店街の安全快適な歩行空間・ショッピングモールづくりを行い集客力を高める。
- ・ 古都鎌倉の玄関口にふさわしい駅前広場を整備する。

② 駅から主要観光スポット・公共施設までの改善を実施し、市民及び来訪者が安全で安心して歩ける歩行者空間の更なる改善を図る

【方針】 高齢者から来訪者・生活者まで誰もが安全で安心して歩ける快適な歩行者空間の改善を図る

- ・ 鎌倉の地域特性である狭小な道路幅員の中で工夫を行い、歩行者空間の環境改善を図っていく。

「目標」・「事業」・「指標」

【目標①】

駅周辺において、観光客をはじめとした来訪者を温かくもてなす快適な環境整備を図る

基幹事業(道路)

- 市道032-000号線(小町通り)他
- 基幹事業(高質空間形成施設)
- 市道032-000号線(小町通り)
- 公共トイレ整備事業

提案事業

- (地域創造支援事業)
- 公共トイレユニバーサルデザイン化事業

関連事業

- 鎌倉由比が浜商店街活性化事業(商店街振興組合)
- 鎌倉アダプトプログラム(ボランティア団体)
- 鎌倉西口周辺地区整備推進事業
- 優良建築物等整備事業(民間)
- 市道027-000号線(市役所通り)



指標1
観光客の満足度



指標2
安全・安心な歩行者空間に関する満足度



指標3
良好な都市景観形成に関する満足度



【目標②】

駅から主要観光スポット・公共施設までの改善を実施し、市民及び来訪者が安全で安心して歩ける歩行者空間の更なる改善を図る

基幹事業(道路)

- 市道032-000号線(小町通り)他
- 市道027-000号線(市役所通り)
- 市道001-059号線(鎌倉警察署北側道路)
- 市道212-023号線(風致保存会前)
- 市道001-059号線(郵便局南側道路)
- 市道008-000号線(今小路通り)

基幹事業(高質空間形成施設)

- 市道032-000号線(小町通り)

関連事業

- 鎌倉西口周辺地区整備推進事業
- 優良建築物等整備事業(民間)
- 市道027-000号線(市役所通り)
- 鎌倉由比が浜商店街活性化事業(商店街振興組合)
- 鎌倉アダプトプログラム(ボランティア団体)
- 鎌倉シルバーボランティアガイド事業(ボランティア団体)

13

「目標」・「事業」・「指標」



指標1
観光客の満足度



指標2
安全・安心な歩行者空間に関する満足度



指標3
良好な都市景観形成に関する満足度



従前値	目標値	測定方法
74% (H20)	80% (H26)	来訪者アンケートと観光商工課WEBアンケートにおいて、「鎌倉に来る前の期待と比べて全体的に満足いただけましたか」の問に対する「大変満足」「やや満足」と回答した割合を評価値とする。
13% (H20)	17% (H26)	市民意識調査において、「幹線道路はスムーズな交通環境が、また、生活道路は安全な歩行空間が確保されているまちだと思いますか」の問に対する「とてもそう思う」「少しそう思う」と回答した割合を評価値とした。(「無回答」、「わからない」と回答した人を除く。)
52% (H20)	54% (H26)	市民意識調査において、「地域性のある都市景観が形成されているまちだと思いますか」の問に対する「とてもそう思う」「少しそう思う」と回答した割合を評価値とした。(「無回答」、「わからない」と回答した人を除く。)

14

整備成果概要写真 基幹事業：道路

■基幹事業：道路
【あんしん歩行エリアの整備】
市道008-000号(今小路通り)



■基幹事業：道路
【電線類の地中化事業】
市道032-000号(小町通り)他



■基幹事業：道路
【あんしん歩行エリアの整備】
市道001-059号(鎌倉警察署北側道路)



■基幹事業：道路
【あんしん歩行エリアの整備】
市道001-065号(郵便局南側道路)



整備成果概要写真 基幹事業：高質空間形成施設

■基幹事業：高質空間形成施設
【公共トイレ整備事業】
1箇所



■基幹事業：高質空間形成施設
【景観舗装等】
市道032-000号(小町通り)他



整備成果概要写真 提案事業：地域創造支援事業

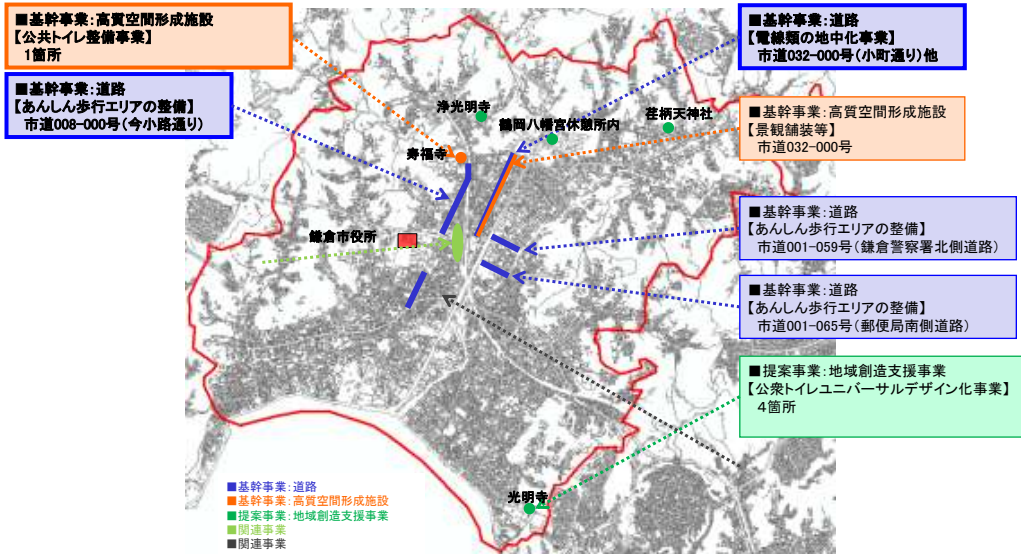


■提案事業：地域創造支援事業
【公衆トイレユニバーサルデザイン化事業】
4箇所

17

整備方針概要図

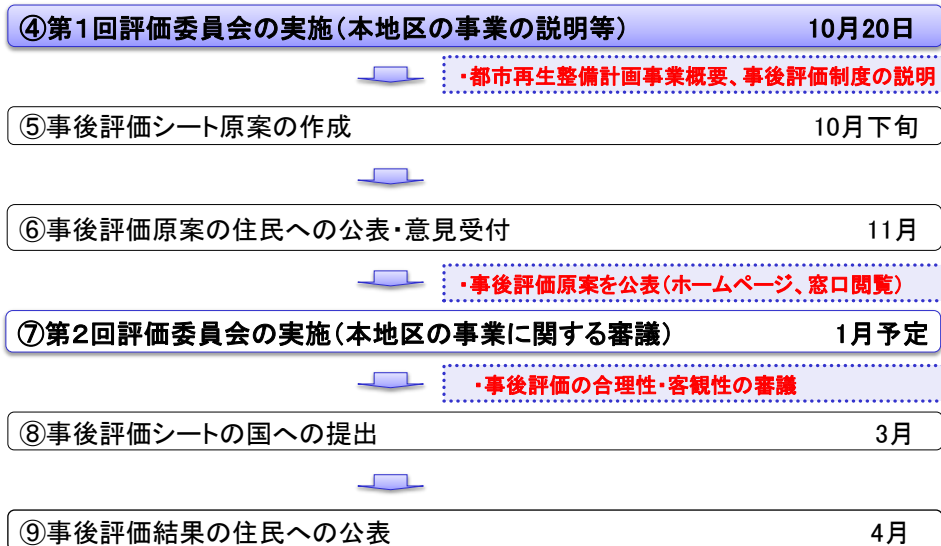
地区名	鎌倉駅周辺地区	面積	720ha	計画期間	平成22～26年度	交付期間	平成22～26年度
交付対象事業費	710	内訳	【基幹事業】：614	【提案事業】：96	国費率	0.4	金額単位は百万円



5. 今後のスケジュールについて

19

今後のスケジュール



20