

海拔マップ

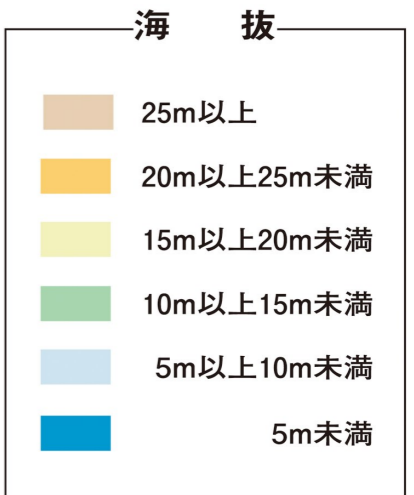
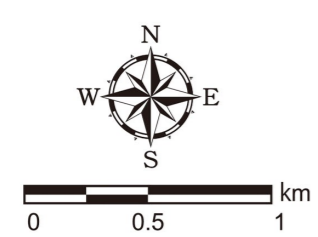
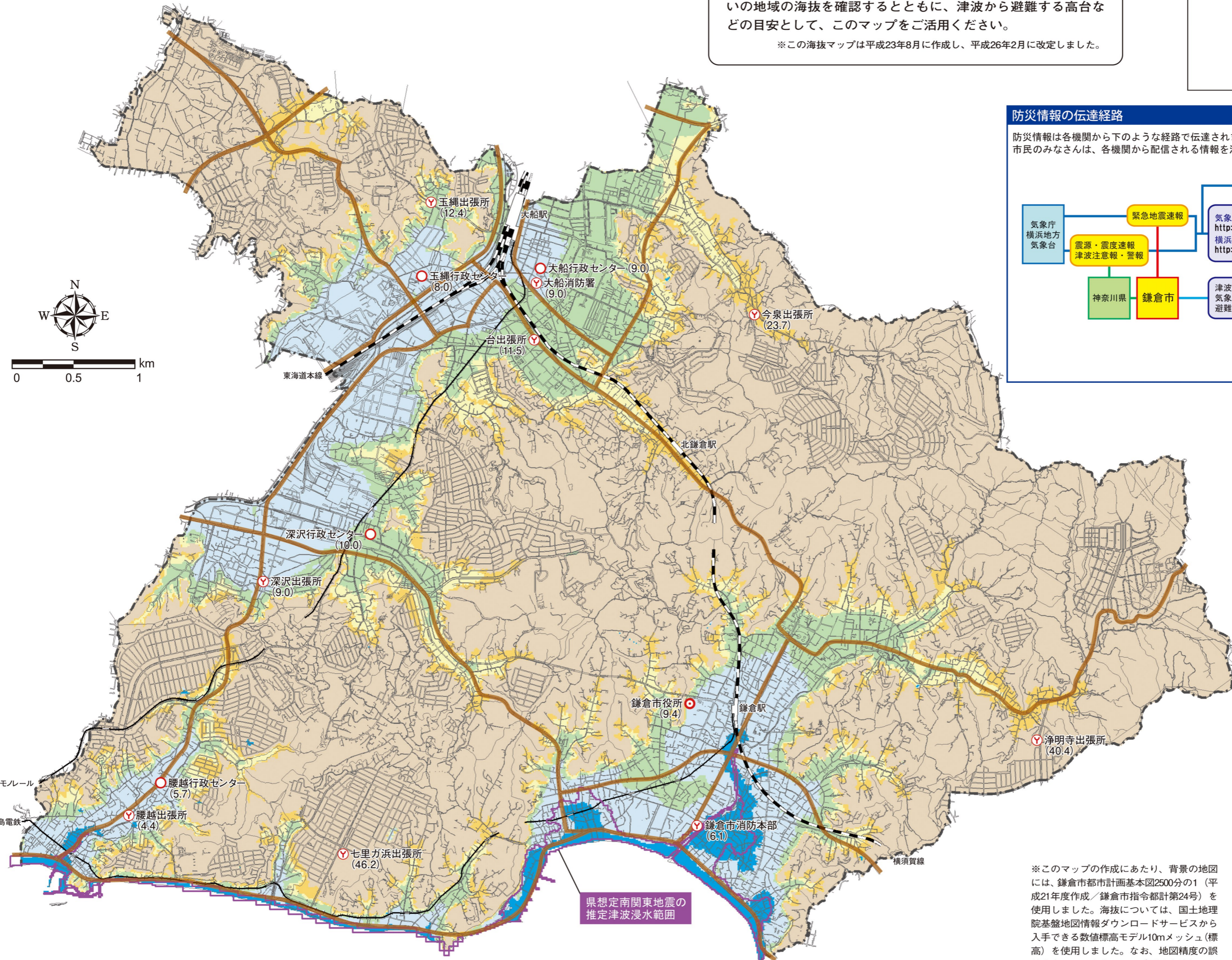
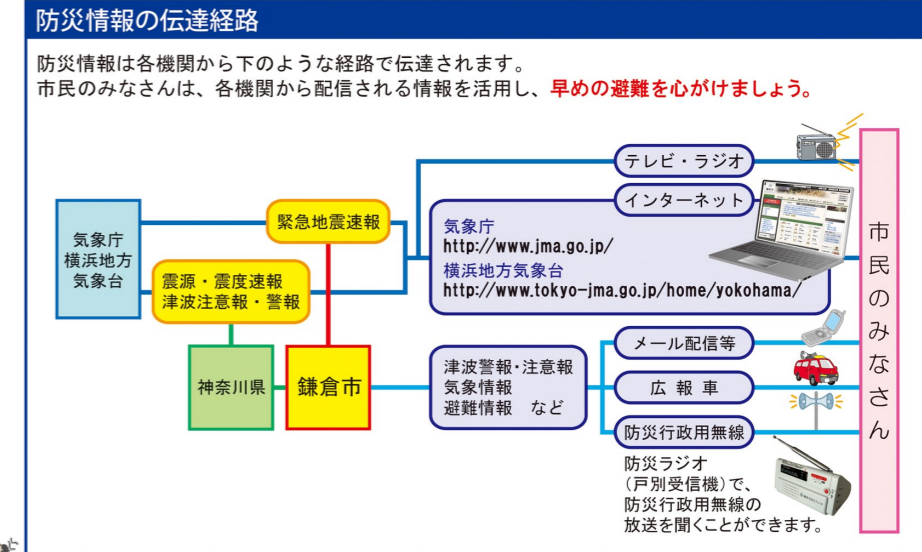
※詳細は鎌倉市ホームページで公開中。
<http://www.city.kamakura.kanagawa.jp/>

東北地方太平洋沖地震では想定を超える津波被害が発生しました。
 津波から命を守るためには、早めの避難が重要です。お住まいの地域の海拔を確認するとともに、津波から避難する高台などの目安として、このマップをご活用ください。
 ※この海拔マップは平成23年8月に作成し、平成26年2月に改定しました。

凡 例

() 内の数字は海拔です(単位:m)

- 市役所
- 行政センター
- 消防署・出張所
- 国道・県道



※このマップの作成にあたり、背景の地図には、鎌倉市都市計画基本図2500分の1(平成21年度作成/鎌倉市指令都計第24号)を使用しました。海拔については、国土地理院基盤地図情報ダウンロードサービスから入手できる数値標高モデル10mメッシュ(標高)を使用しました。なお、地図精度の誤差を含んでいますので、ご了承ください。