

議案第 44 号

市道路線の認定について

次のとおり、市道の路線を認定するものとする。

平成20年12月3日提出

鎌倉市長 石渡 徳一

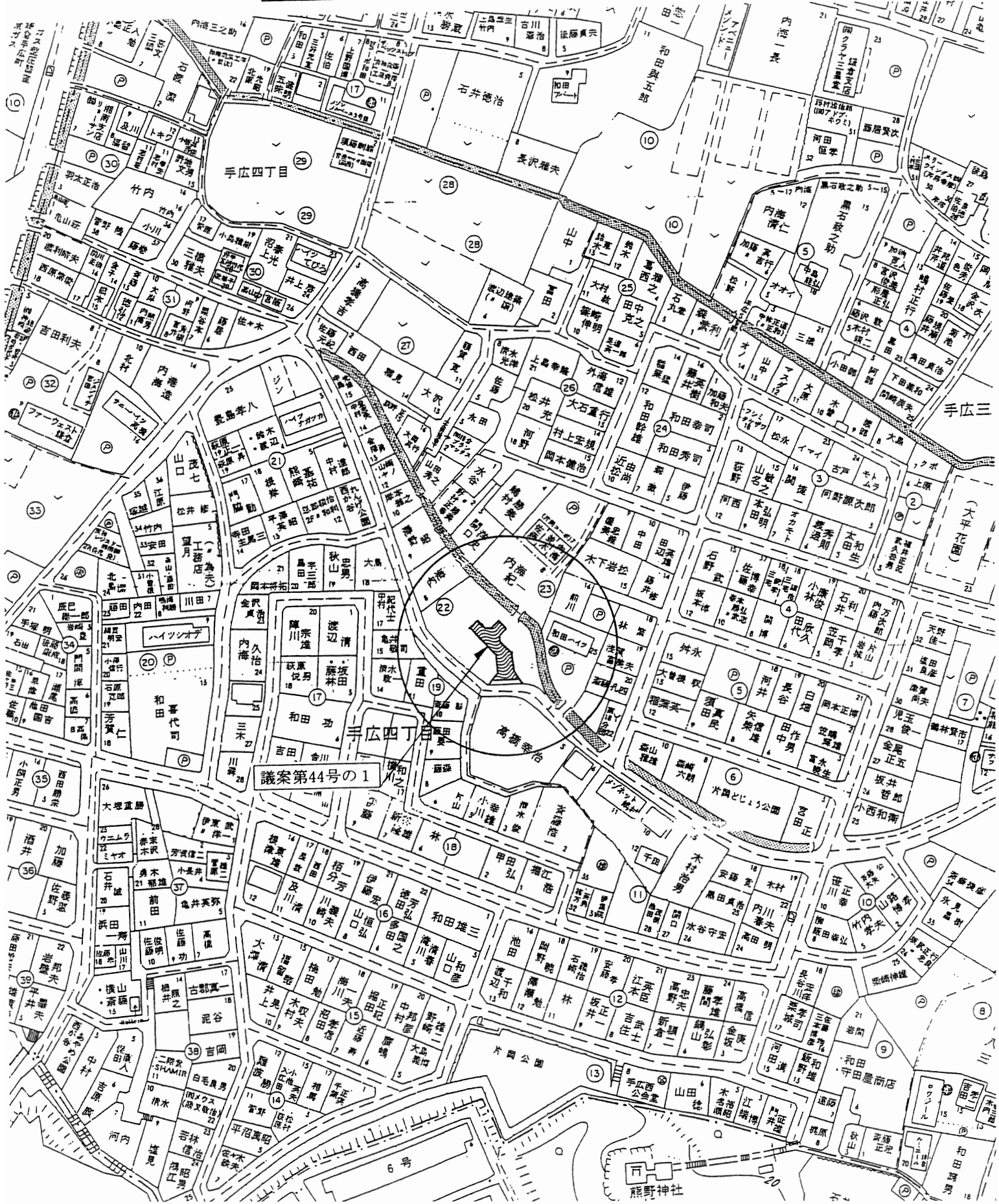
認定市道路線

議案 枝番	起 点		終 点		幅 員 m	延 長 m	面 積 m <sup>2</sup>	図面 番号
	町名又は 字 名	地 番	町名又は 字 名	地 番				
1	手 広 四 丁目	1446-3	手 広 四 丁目	1446-8	4.50~8.80	24.11	141.91	6
2	今 泉 二 丁目	1456-2	今 泉 二 丁目	1568	3.09~6.53	104.29	476.49	7

# 案内図

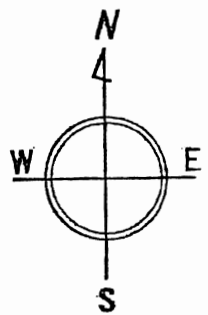
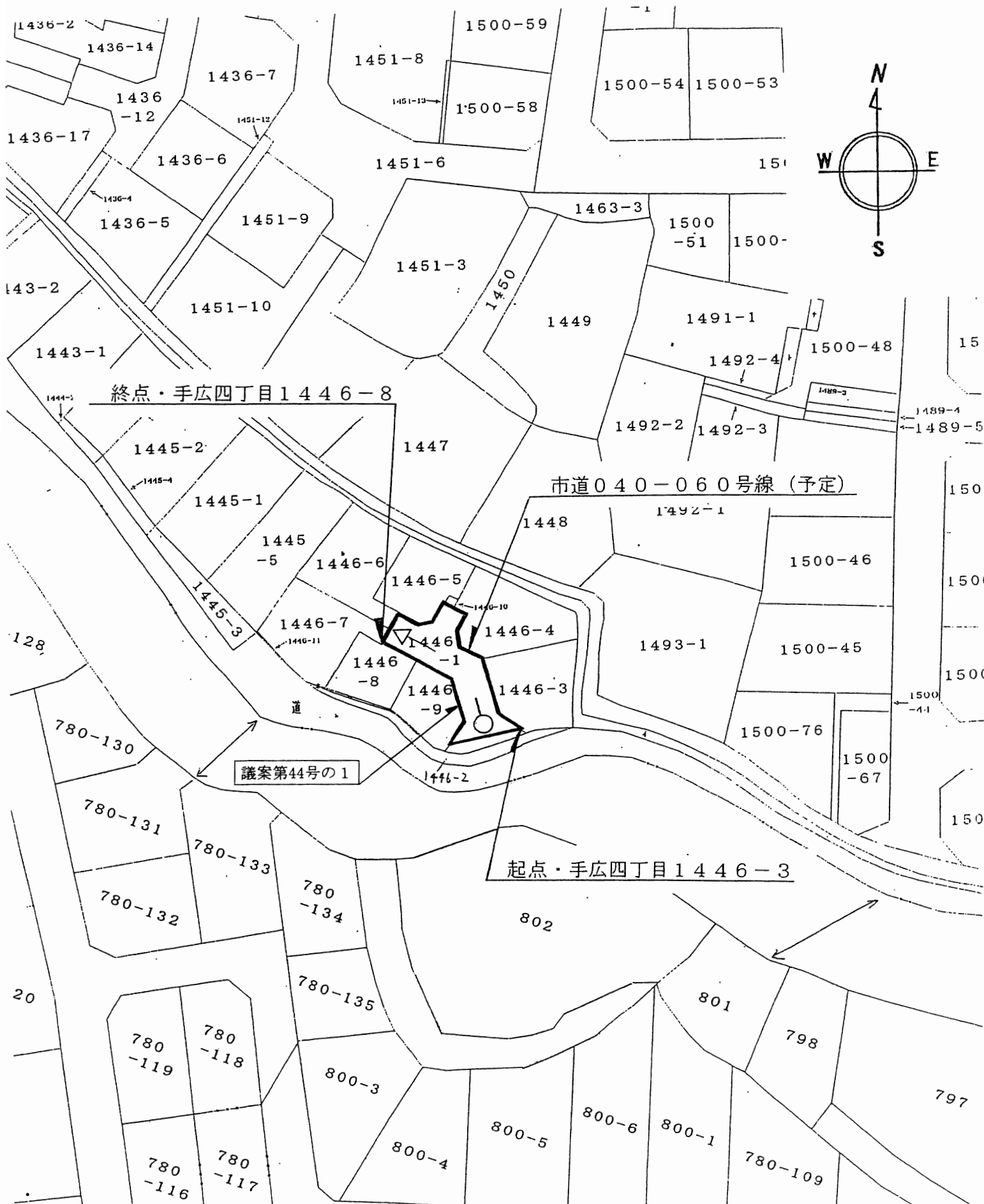
図面番号 6

凡例  認定箇所



# 公図写

図面番号 6



終点・手広四丁目1446-8

市道040-060号線 (予定)

議案第44号の1

起点・手広四丁目1446-3

# 案内図

図面番号 7

凡例  認定箇所

