

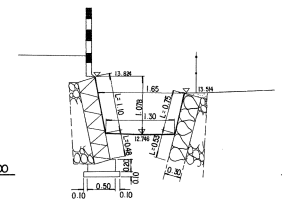
雨水施設

93	104111
94	103112
95	102113

103

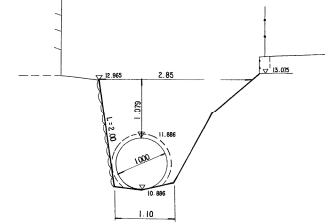


NO. 26
GH=12.746



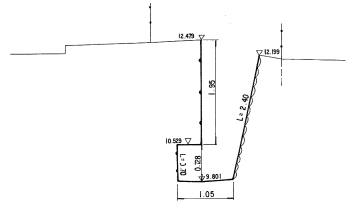
DL = 12.000

NO. 18+10.700
GH=10.886



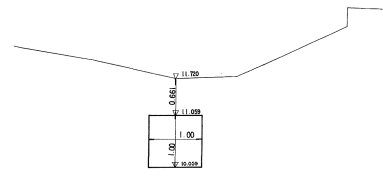
DL = 10.000

NO. 14+4.900
GH=9.901



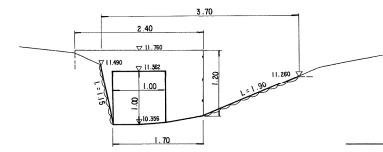
DL = 9.000

NO. 15+16.700
GH=10.059



DL = 9.000

NO. 16+16.200
GH=10.356



DL = 10.000

※注意事項
 ・この下水道台帳に記載された情報は、現地を正確かつ詳細に測量したものではありません。また、記載された雨水排水施設の一部は、市が管理していない施設についても含まれています。
 ・下水道の工事や道路工事等が行われた場合、図面と現地が整合しないことがあります。
 ・下水道管や柵等の正確な位置などについては、現地調査や土地所有者への確認などの方法により、ご自身でお確かめください。