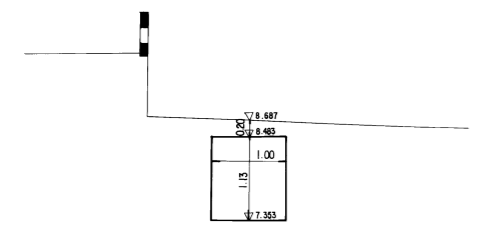


雨水施設

92	105	110
93	104	111
94	103	112

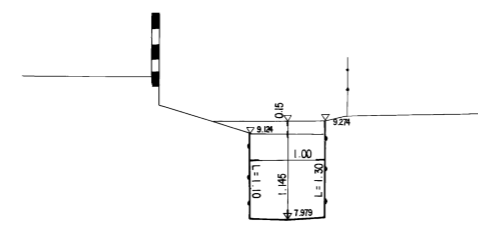


NO. 7
GH = 7.353



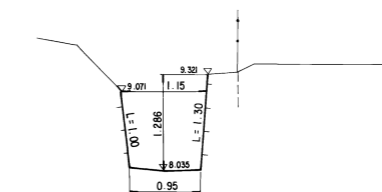
DL = 7.000

NO. 8 + 14.000
GH = 7.979



DL = 7.000

NO. 9
GH = 8.035



DL = 7.000

※注意事項
 ・この下水道台帳に記載された情報は、現地を正確かつ詳細に測量したものではありません。また、記載された雨水排水施設の一部は、市が管理していない施設についても含まれています。
 ・下水道の工事や道路工事等が行われた場合、図面と現地が整合しないことがあります。
 ・下水道管や柵等の正確な位置などについては、現地調査や土地所有者への確認などの方法により、ご自身でお確かめください。