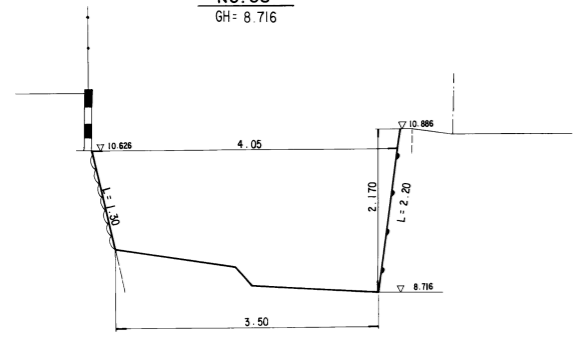


90	107	108
91	106	109
92	105	110

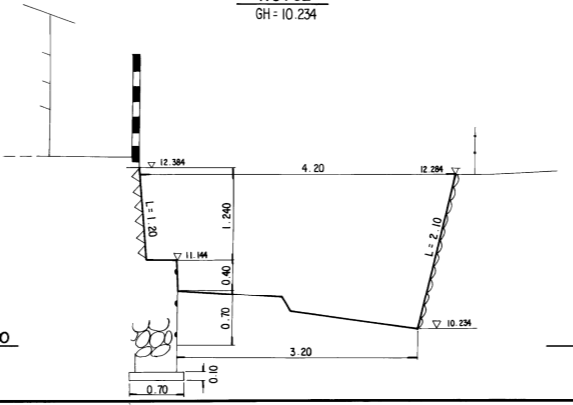


鎌倉市

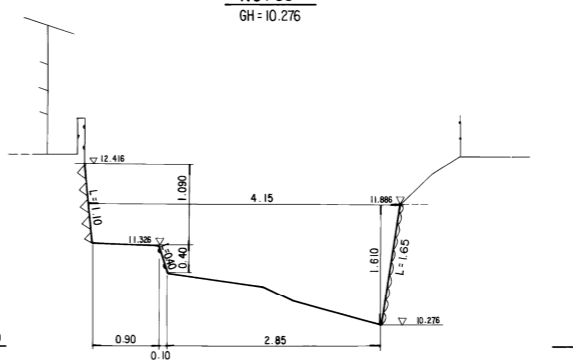
NO. 58  
GH= 8.716



NO. 62  
GH= 10.234



NO. 63  
GH= 10.276



※注意事項  
 ・この下水道台帳に記載された情報は、現地を正確かつ詳細に測量したものではありません。また、記載された雨水排水施設の一部は、市が管理していない施設についても含まれています。  
 ・下水道の工事や道路工事等が行われた場合、図面と現地が整合しないことがあります。  
 ・下水道管や柵等の正確な位置などについては、現地調査や土地所有者への確認などの方法により、ご自身でお確かめください。