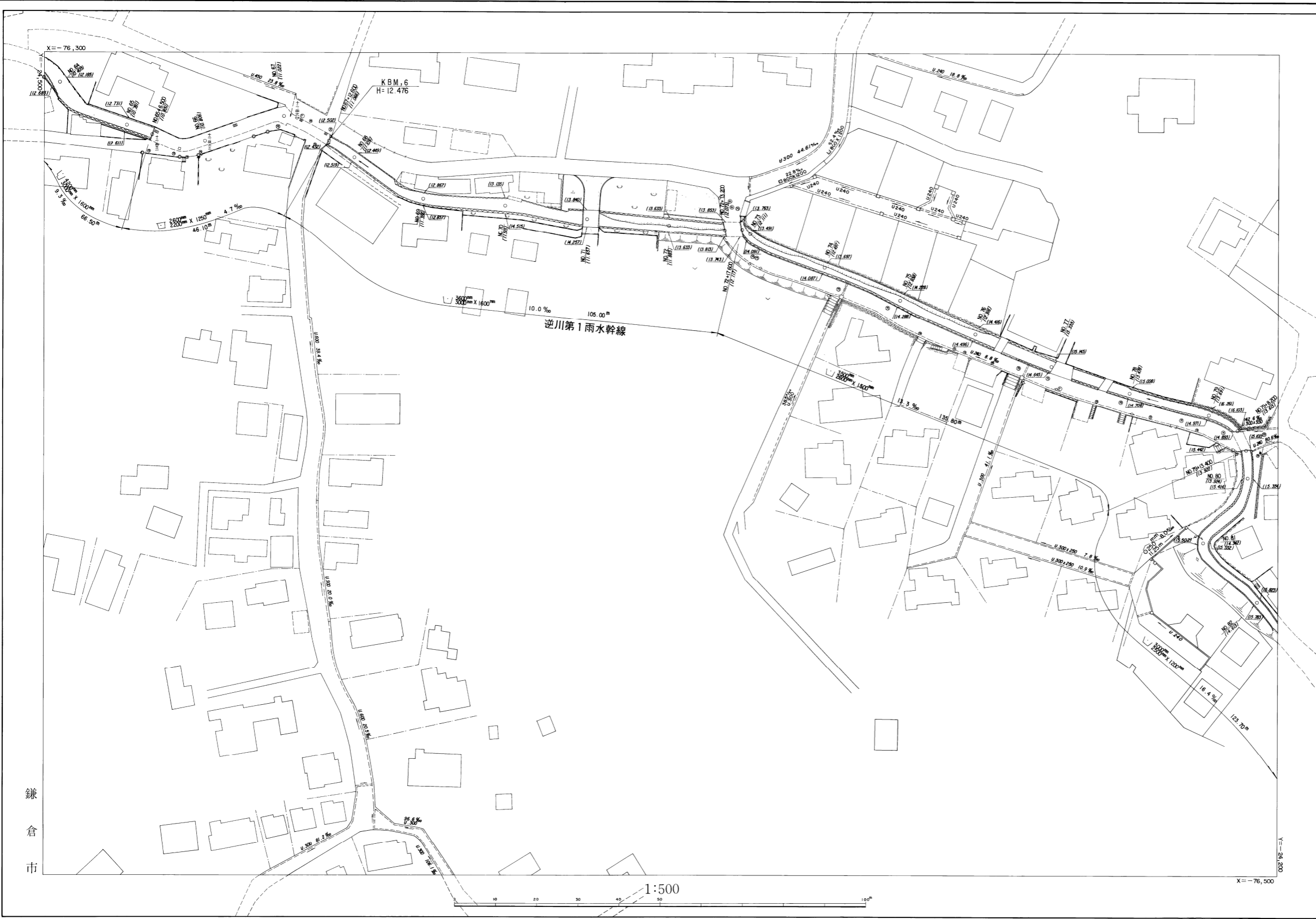


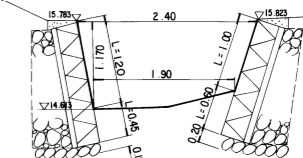
雨水施設

106	109	117
105	110	116
104	111	115

110

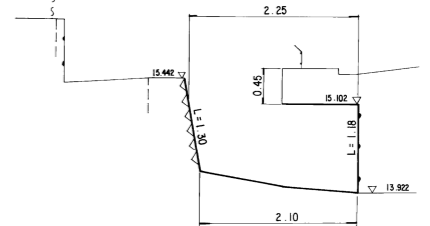


NO. 62
GH = 14.613



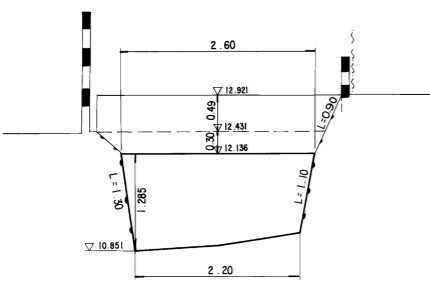
DL = 13.000

NO. 79+13.400
GH = 13.922



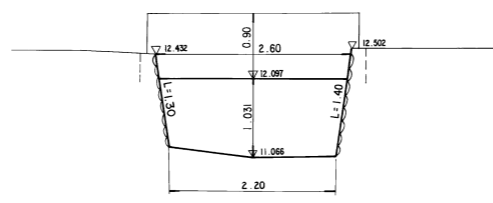
DL = 13.000

NO. 65+6.500
GH = 10.851



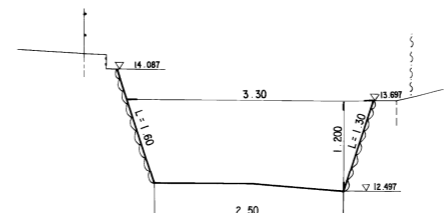
DL = 10.000

NO. 67+12.600
GH = 11.066



DL = 10.000

NO. 74
GH = 12.497



DL = 12.000

※注意事項
 ・この下水道台帳に記載された情報は、現地を正確かつ詳細に測量したものではありません。また、記載された雨水排水施設の一部は、市が管理してない施設についても含まれています。
 ・下水道の工事や道路工事等が行われた場合、図面と現地が整合しないことがあります。
 ・下水道管や柵等の正確な位置などについては、現地調査や土地所有者への確認などの方法により、ご自身でお確かめください。