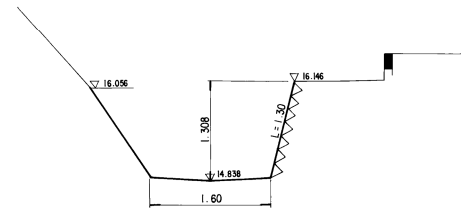


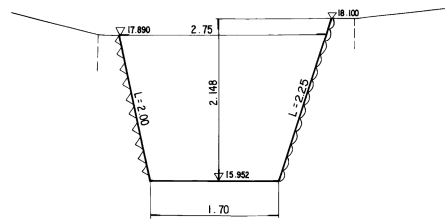


NO. 83  
GH=14.838



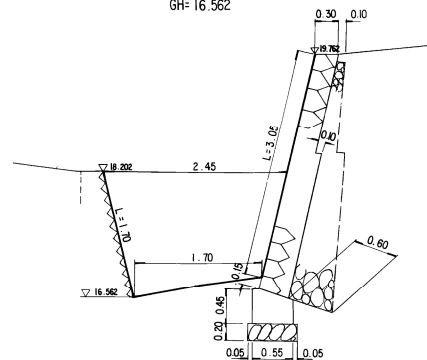
DL=14.000

NO.85+17.100  
GH=15.952



DL=15.000

NO. 86  
GH=16.562



DL=16.000

※注意事項  
・この下水道台帳に記載された情報は、  
現地を正確かつ詳細に測量したものでは  
ありません。また、記載された雨水排水  
施設の一部は、市が管理してない施設に  
についても含まれています。  
・下水道の工事や道路工事等が行われた  
場合、図面と現地が整合しないことがあ  
ります。  
・下水道管や柵等の正確な位置などに  
ついては、現地調査や土地所有者への確認  
などの方法により、ご自身でお確かめく  
ださい。