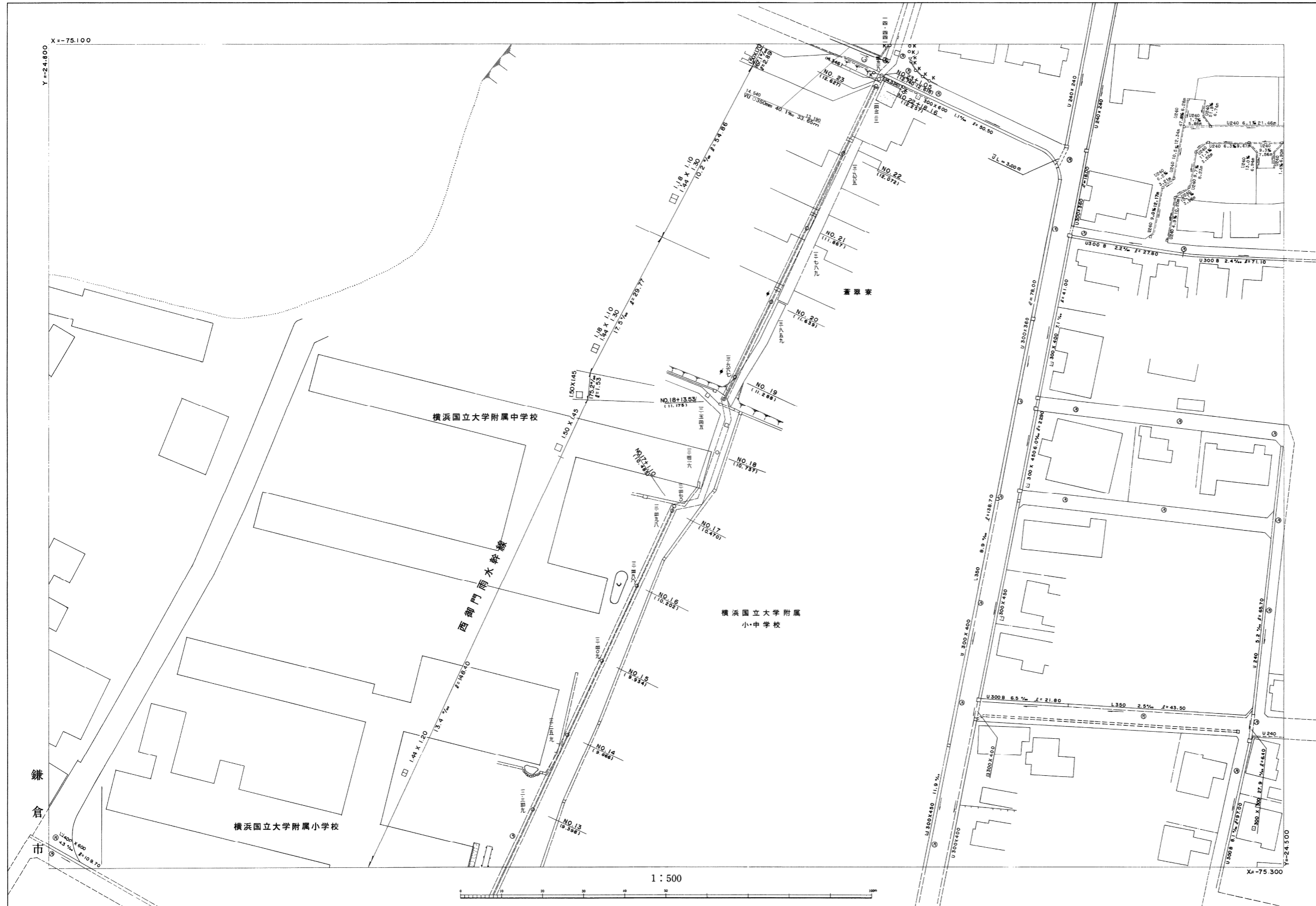


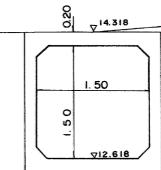
雨水施設

85	123	128
86	122	129
87	121	130

122

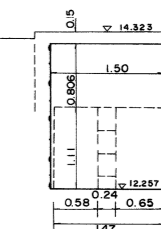


NO.23+1.05
GH=12.618



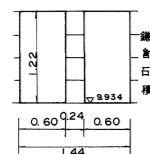
DL=11.00

NO.22+18.16
GH=12.257



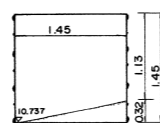
DL=11.00

NO.15
GH=9.934



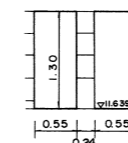
DL=9.00

NO.18
GH=10.737



DL=9.00

NO.20
GH=11.639



DL=10.00

※注意事項
 ・この下水道台帳に記載された情報は、現地を正確かつ詳細に測量したものではありません。また、記載された雨水排水施設の一部は、市が管理していない施設についても含まれています。
 ・下水道の工事や道路工事等が行われた場合、図面と現地が整合しないことがあります。
 ・下水道管や柵等の正確な位置などについては、現地調査や土地所有者への確認などの方法により、ご自身でお確かめください。

平成
十七
年
三月
日
調
査
整
理