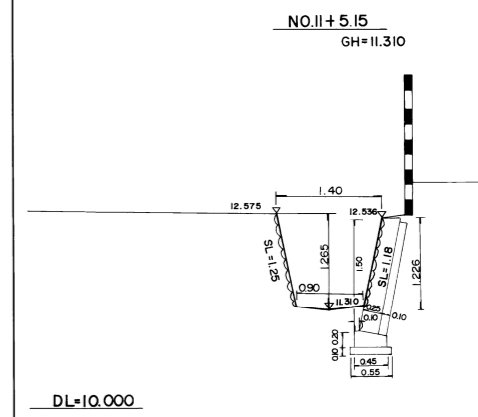
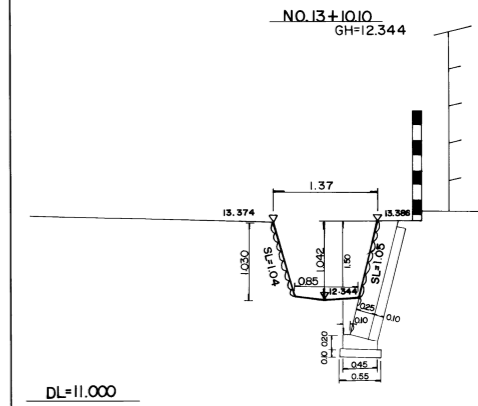
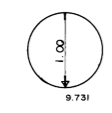


# 雨水施設

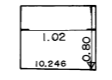
123	128	137
122	129	136
121	130	135



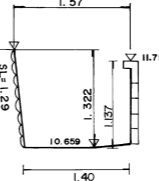
NO.7  
GH=9.731



NO.8+1.50  
GH=10.246



NO.9+9.16  
GH=10.659



※注意事項  
 ・この下水道台帳に記載された情報は、現地を正確かつ詳細に測量したものではありません。また、記載された雨水排水施設の一部は、市が管理してない施設についても含まれています。  
 ・下水道の工事や道路工事等が行われた場合、図面と現地が整合しないことがあります。  
 ・下水道管や柵等の正確な位置などについては、現地調査や土地所有者への確認などの方法により、ご自身でお確かめください。