

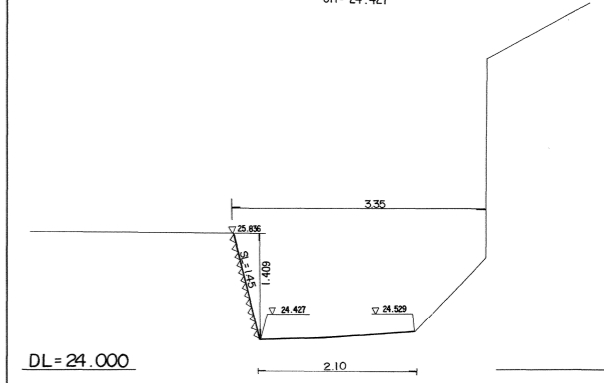
雨水施設

141	42-1	180
139	42-2	179
138	143	160

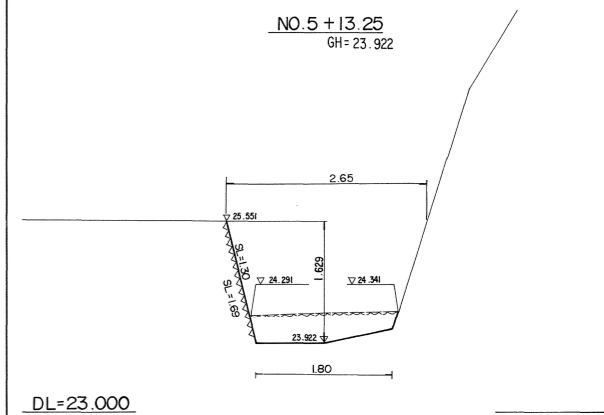
142-2



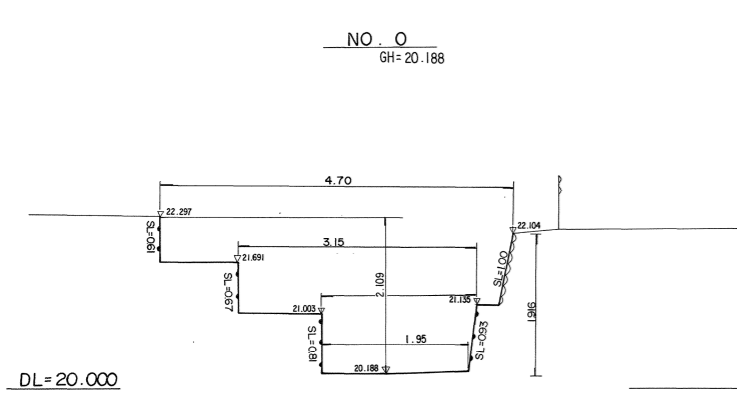
NO. 6
GH=24.427



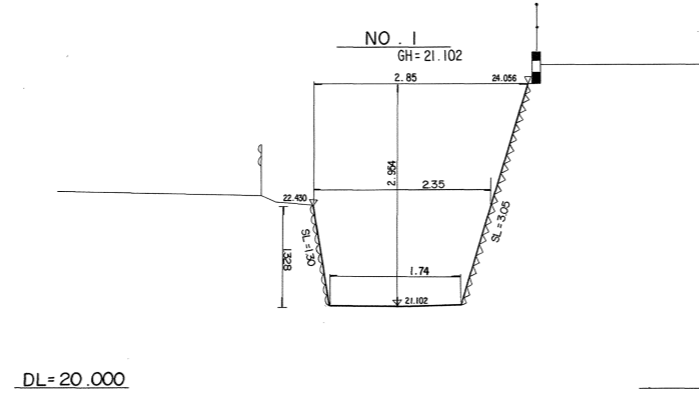
NO. 5+13.25
GH=23.922



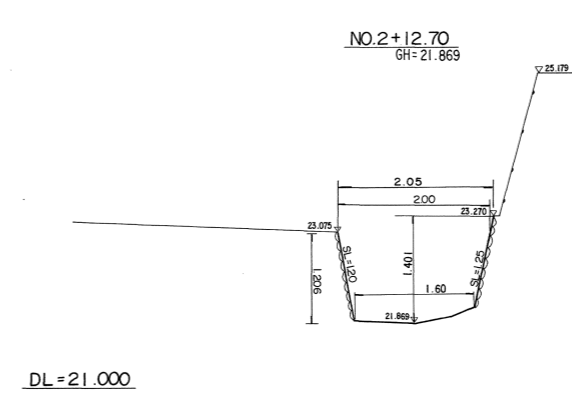
NO. 0
GH=20.188



NO. 1
GH=21.102



NO. 2+12.70
GH=21.869



※注意事項
 ・この下水道台帳に記載された情報は、現地を正確かつ詳細に測量したものではありません。また、記載された雨水排水施設の一部は、市が管理してない施設についても含まれています。
 ・下水道の工事や道路工事等が行われた場合、図面と現地が整合しないことがあります。
 ・下水道管や柵等の正確な位置などについては、現地調査や土地所有者への確認などの方法により、ご自身でお確かめください。