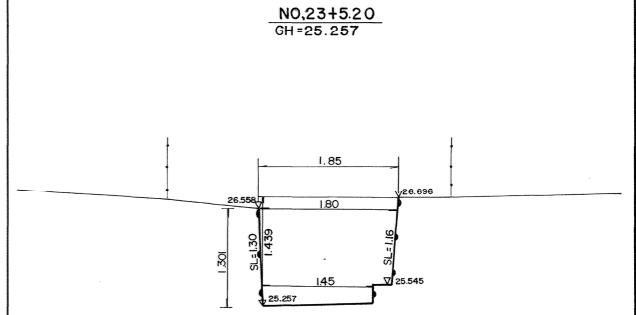


# 雨水施設

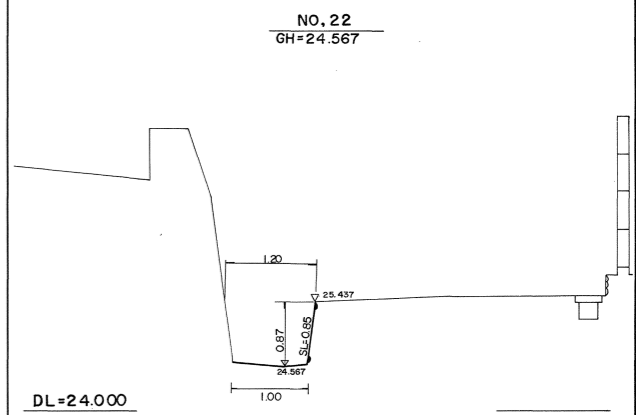
133	148	155
118	149	154
117	150	153



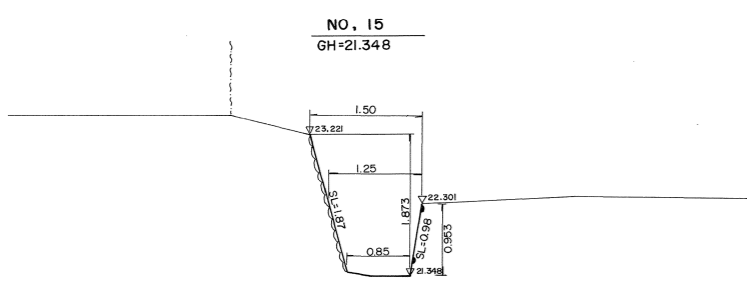
鎌倉市



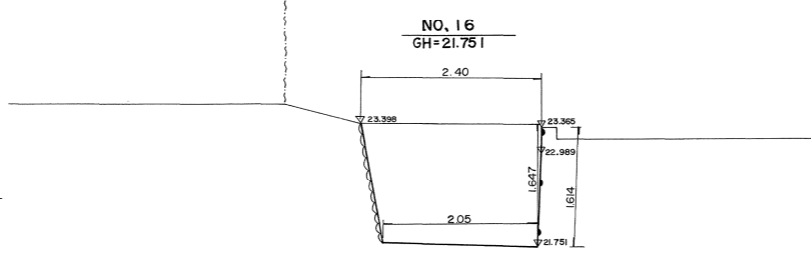
DL=24.000



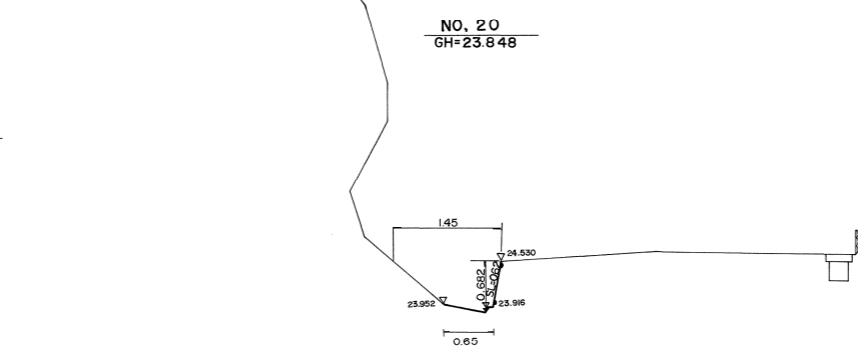
DL=24.000



DL=20.000



DL=20.000



DL=23.000

※注意事項  
 ・この下水道台帳に記載された情報は、現地を正確かつ詳細に測量したものではありません。また、記載された雨水排水施設の一部は、市が管理してない施設についても含まれています。  
 ・下水道の工事や道路工事が行われた場合、図面と現地が整合しないことがあります。  
 ・下水道管や柵等の正確な位置などについては、現地調査や土地所有者への確認などの方法により、ご自身でお確かめください。