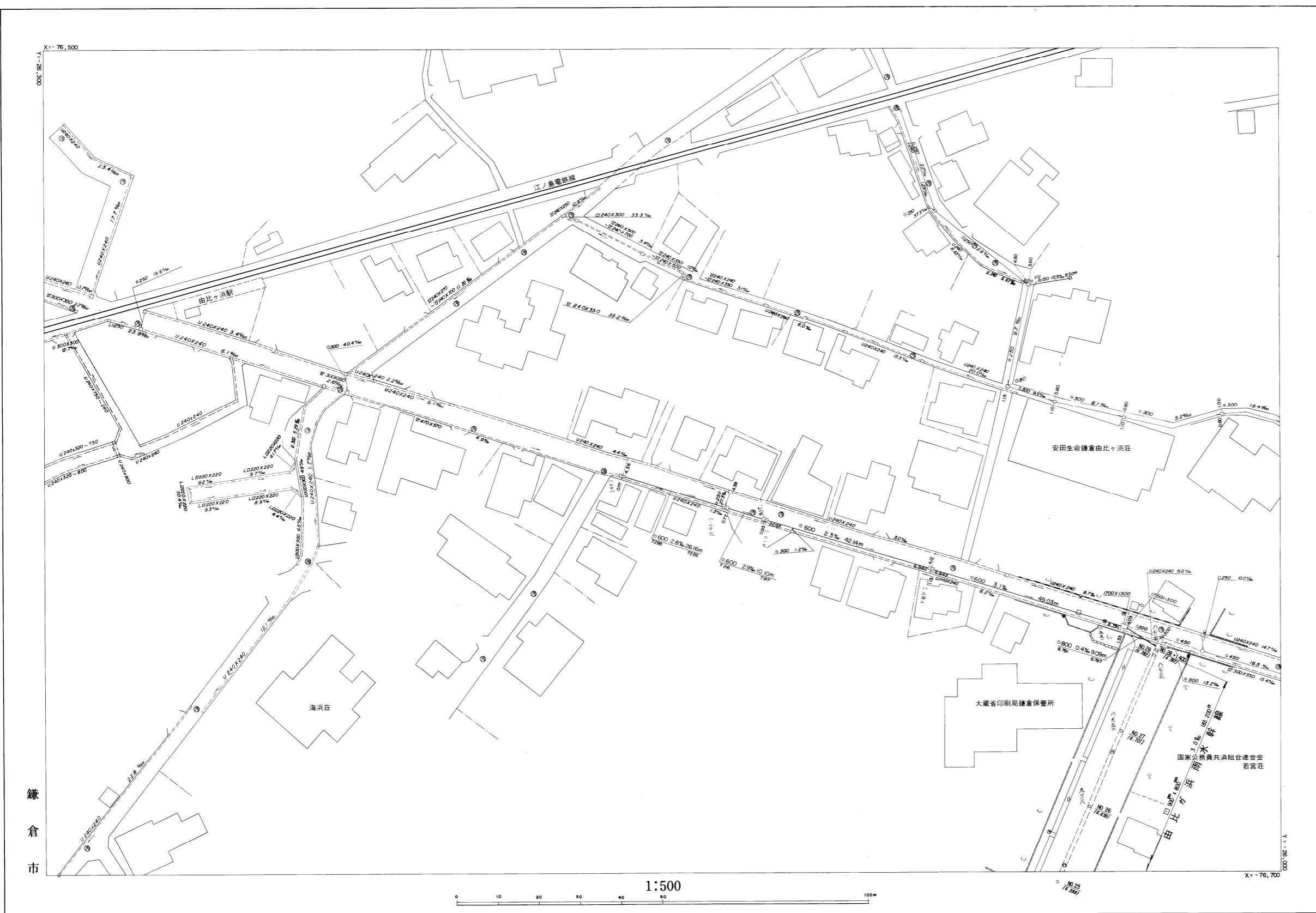


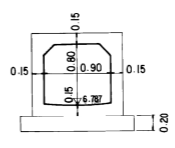
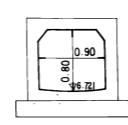
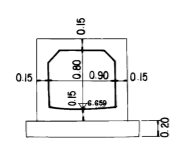
20	33	41
19	34	40
18	35	39



NO. 26  
GH = 6.659

NO. 27  
GH = 6.721

NO. 28 + 1.400  
GH = 6.787



DL = 6.000

DL = 6.000

DL = 6.000

※注意事項  
 ・この下水道台帳に記載された情報は、現地を正確かつ詳細に測量したものではありません。また、記載された雨水排水施設の一部は、市が管理していない施設についても含まれています。  
 ・下水道の工事や道路工事等が行われた場合、図面と現地が整合しないことがあります。  
 ・下水道管や枘等の正確な位置などについては、現地調査や土地所有者への確認などの方法により、ご自身でお確かめください。