

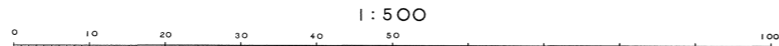
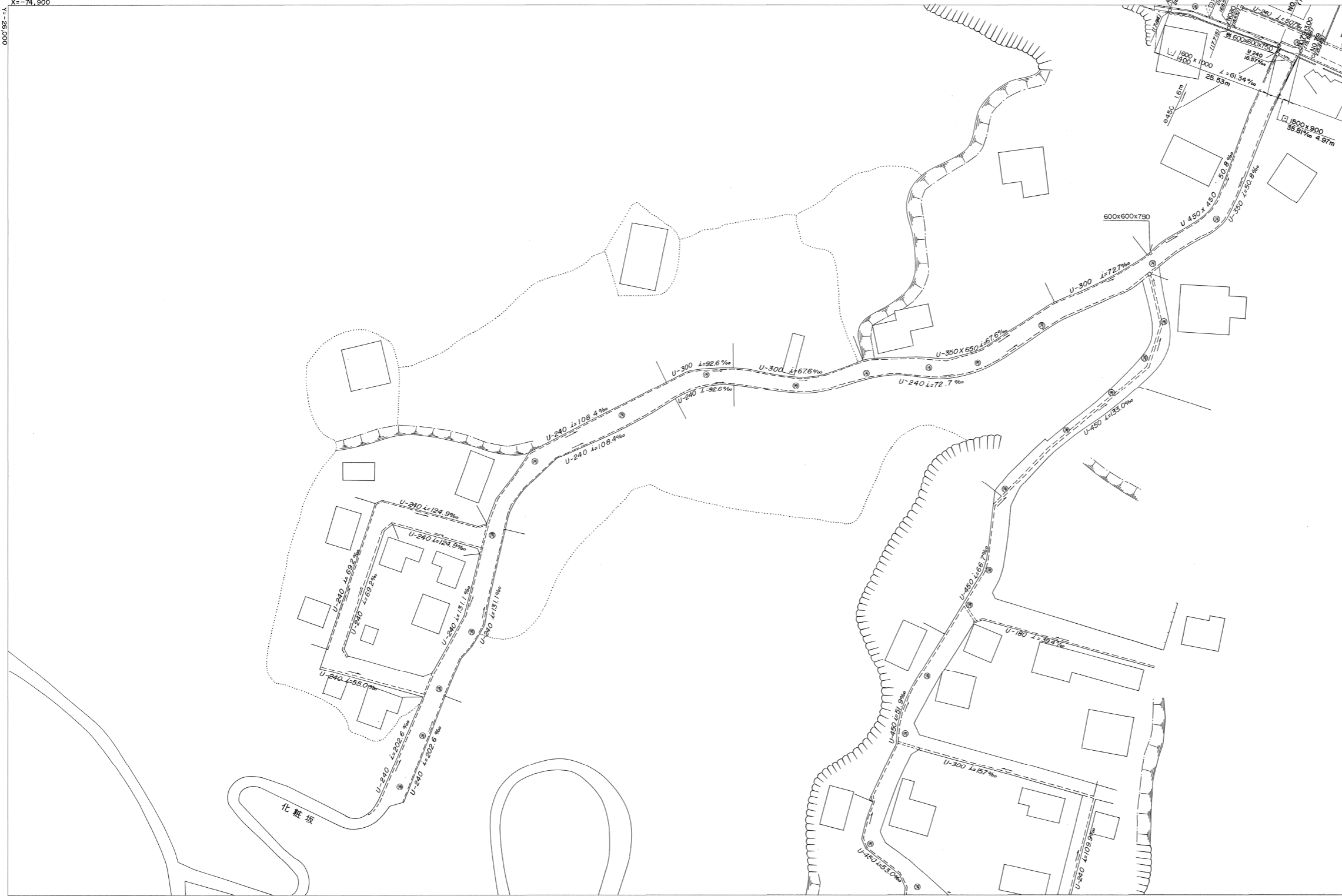
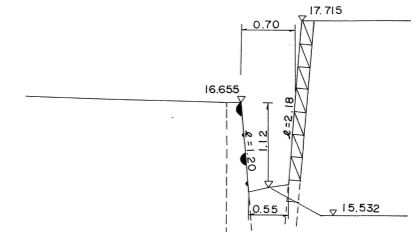
公共下水道台帳(雨水)

雨水施設

49	52
48	53
27	54

48

第1幹線 NO.80
GH=15.532



鎌倉市

化粧坂

※注意事項
 ・この下水道台帳に記載された情報は、現地を正確かつ詳細に測量したものではありません。また、記載された雨水排水施設の一部は、市が管理していない施設についても含まれています。
 ・下水道の工事や道路工事等が行われた場合、図面と現地が整合しないことがあります。
 ・下水道管や枺等の正確な位置などについては、現地調査や土地所有者への確認などの方法により、ご自身でお確かめください。