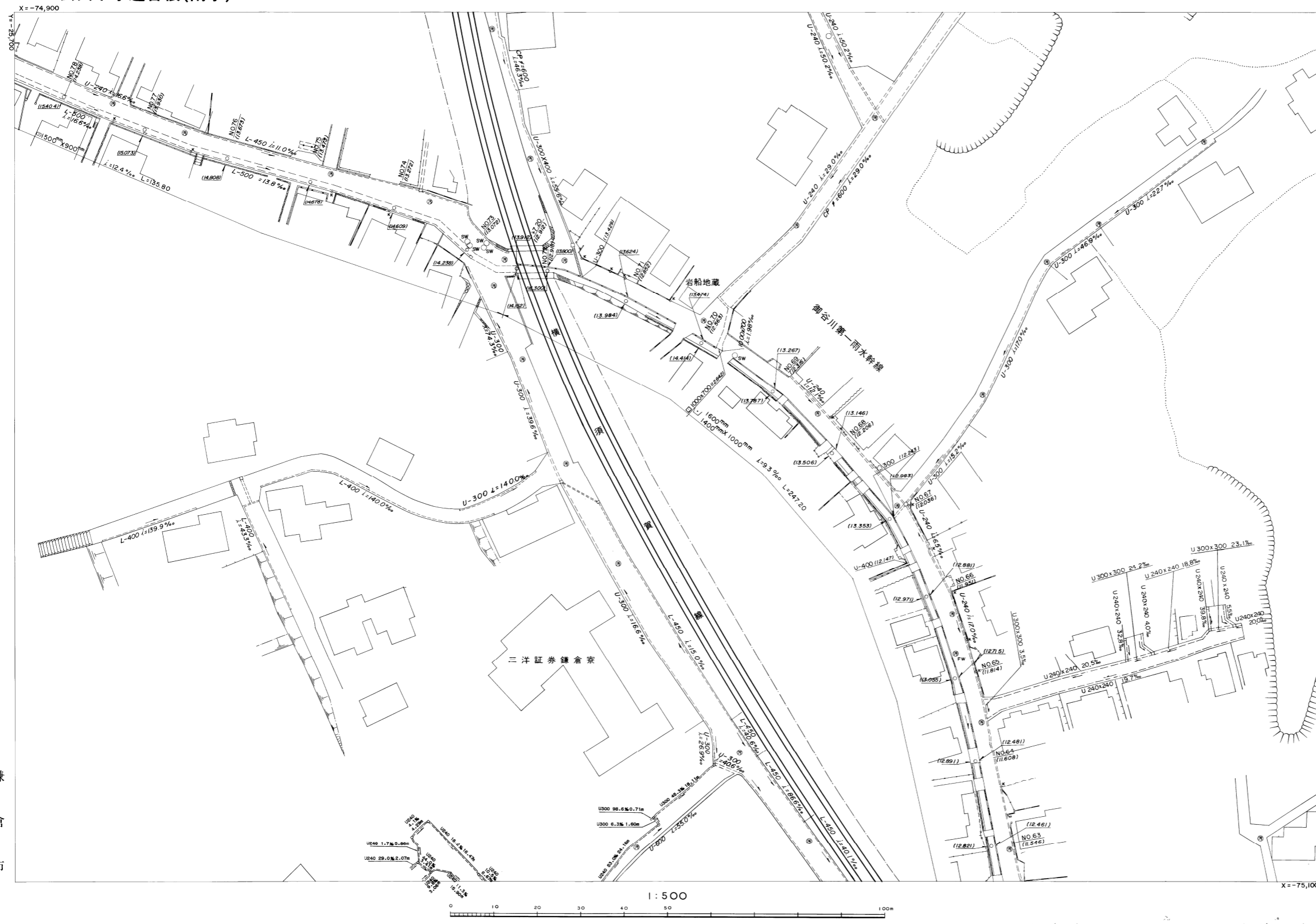


49	52	81
48	53	80
47	54	79

53

雨水施設

公共下水道台帳(雨水)



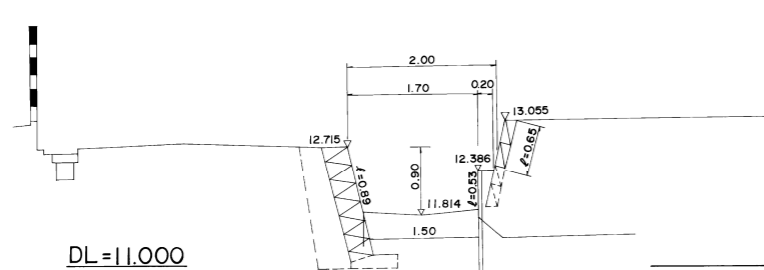
第1幹線 NO.75
GH=13.473

DL=12.000

第1幹線 NO.72+7.20
GH=12.912

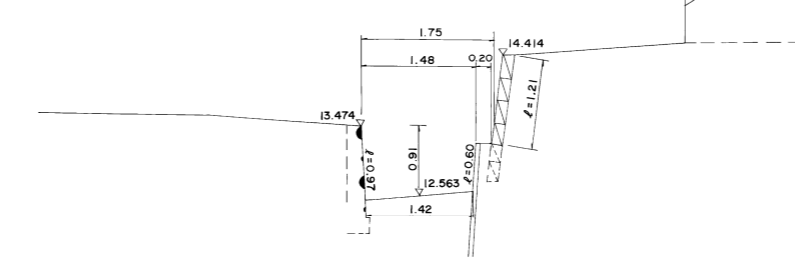
DL=12.000

第1幹線 NO.65
GH=11.814



DL=11.000

第1幹線 NO.70
GH=12.563



DL=11.000

※注意事項
 ・この下水道台帳に記載された情報は、
 現地を正確かつ詳細に測量したものではありません。また、記載された雨水排水
 施設の一部は、市が管理していない施設
 についても含まれています。
 ・下水道の工事や道路工事等が行われた
 場合、図面と現地が整合しないことがあ
 ります。
 ・下水道管や枡等の正確な位置などに
 ついては、現地調査や土地所有者への確認
 などの方法により、ご自身で確かめく
 ださい。