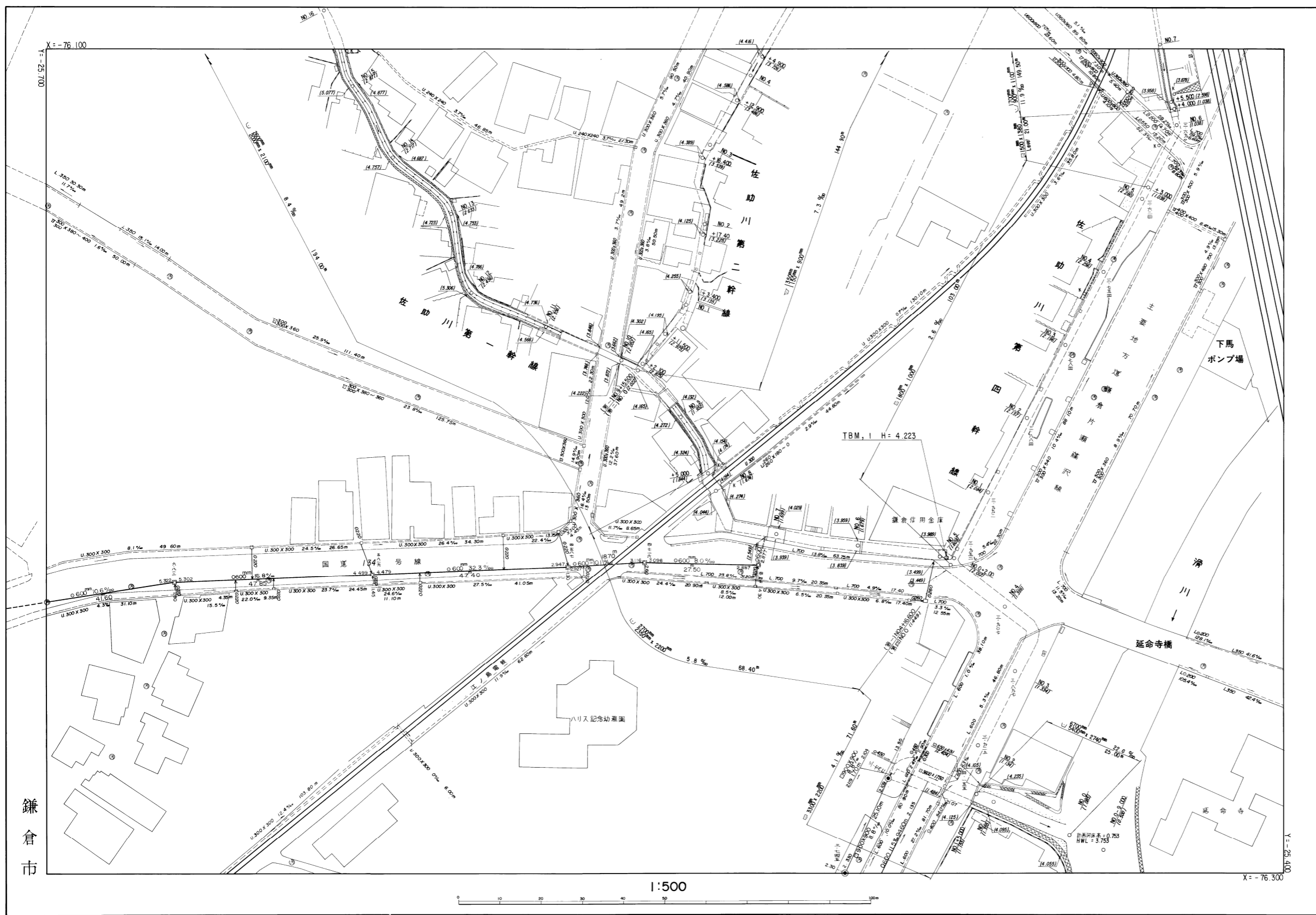
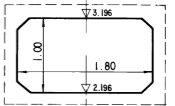


# 雨水施設

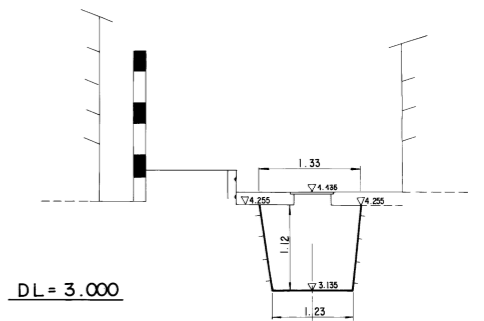
43	58	75
42	59	74
41	60	73



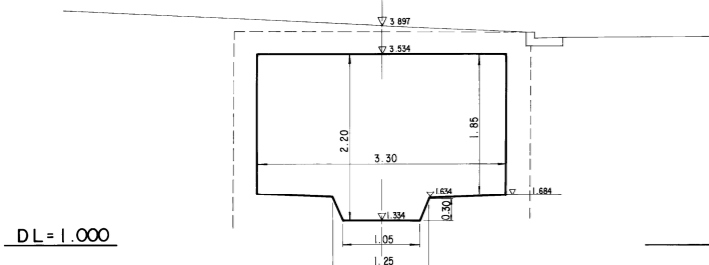
第四幹線  
NO. 3  
GH = 2.196



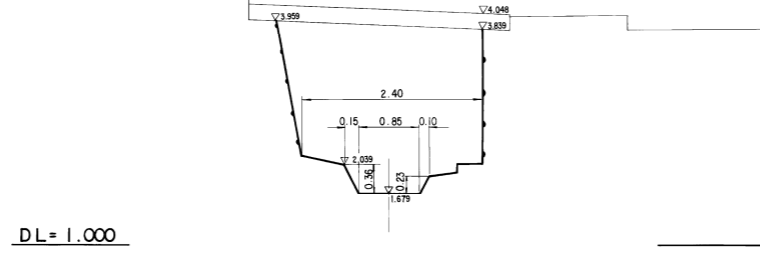
第二幹線  
NO.1+3.40  
GH = 3.135



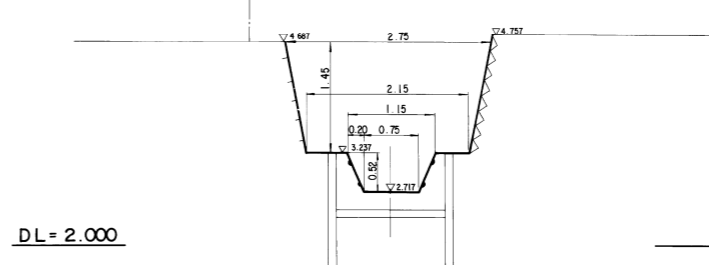
第一幹線  
NO. 3  
GH = 1.334



第一幹線  
NO. 6  
GH = 1.679



第一幹線  
NO. 14  
GH = 2.717



※注意事項  
 ・この下水道台帳に記載された情報は、現地を正確かつ詳細に測量したものではありません。また、記載された雨水排水施設の一部は、市が管理していない施設についても含まれています。  
 ・下水道の工事や道路工事等が行われた場合、図面と現地が整合しないことがあります。  
 ・下水道管や柵等の正確な位置などについては、現地調査や土地所有者への確認などの方法により、ご自身でお確かめください。