

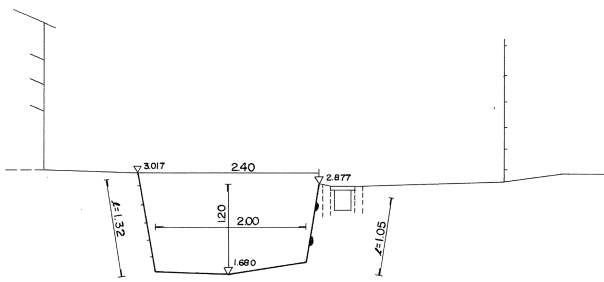
# 雨水施設

39	62	71
38	63	70
37	64	69



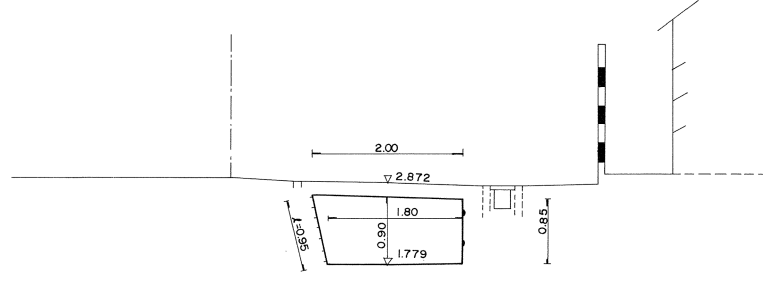
鎌倉市

NO.10  
GH=1.680



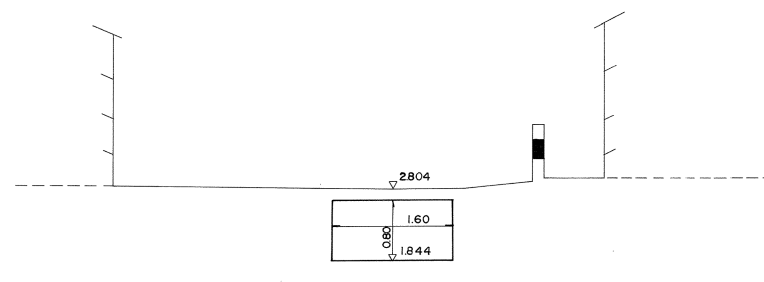
DL=0.000

NO.13  
GH=1.779



DL=0.000

NO.15  
GH=1.844



DL=0.000

※注意事項  
 ・この下水道台帳に記載された情報は、現地を正確かつ詳細に測量したものではありません。また、記載された雨水排水施設の一部は、市が管理していない施設についても含まれています。  
 ・下水道の工事や道路工事等が行われた場合、図面と現地が整合しないことがあります。  
 ・下水道管や柵等の正確な位置などについては、現地調査や土地所有者への確認などの方法により、ご自身でお確かめください。