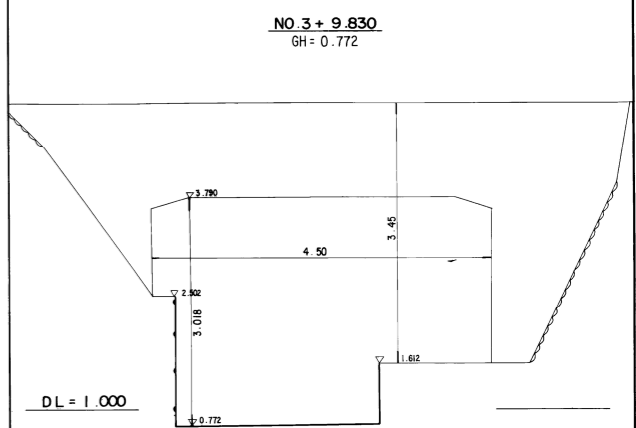
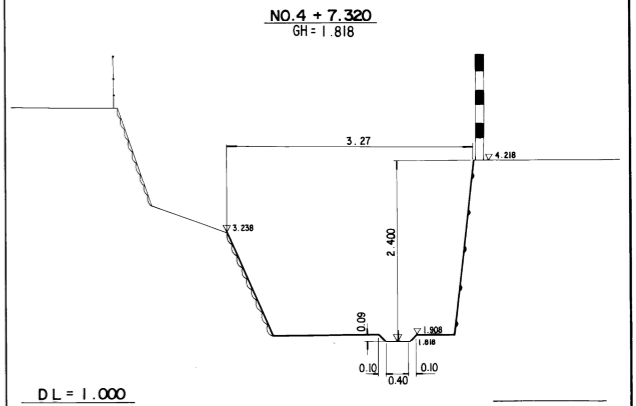
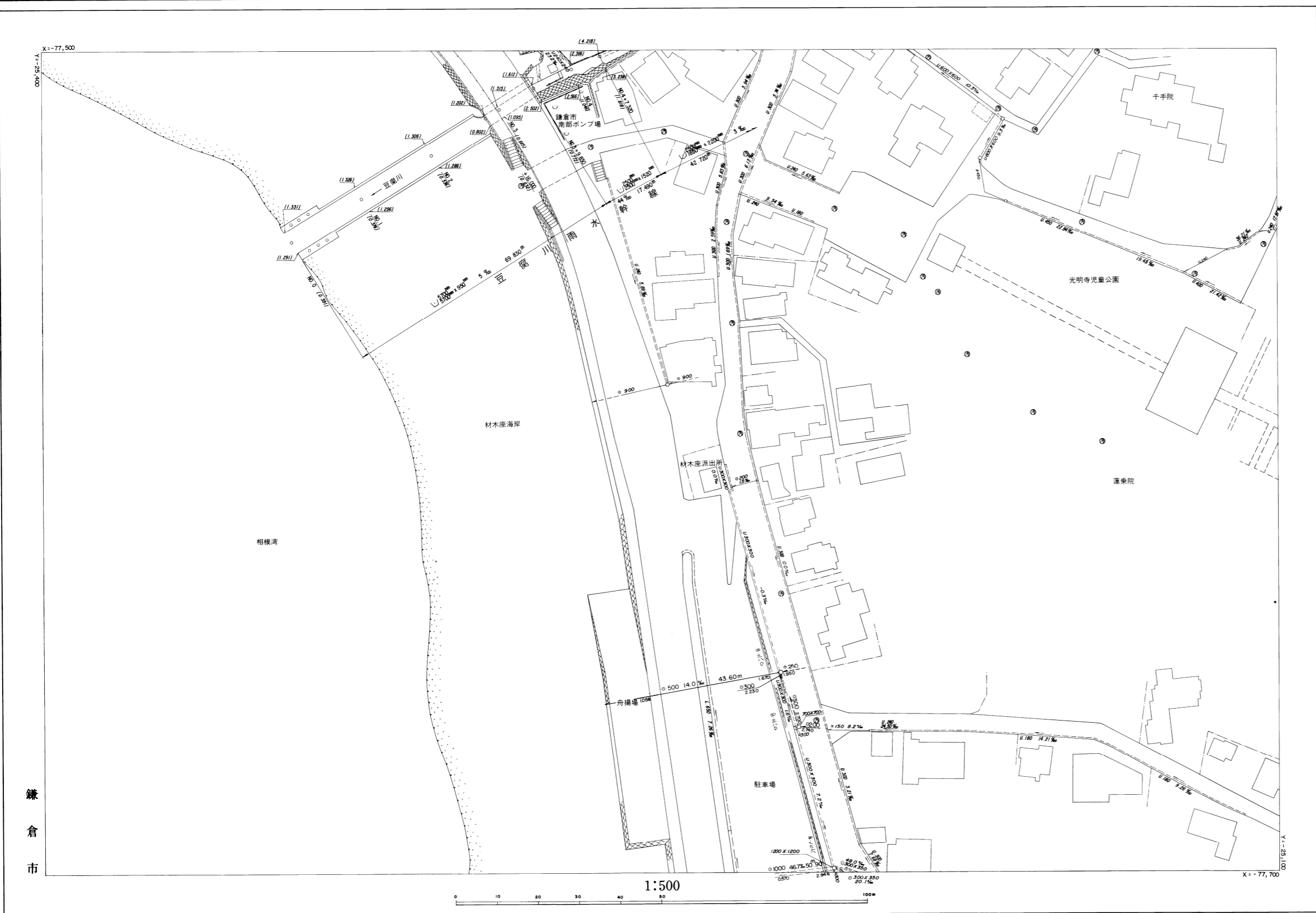


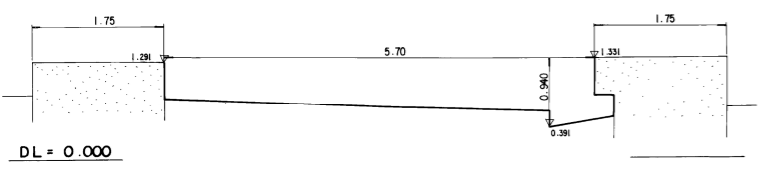
# 雨水施設

65	68	97
	67	98
	66	99

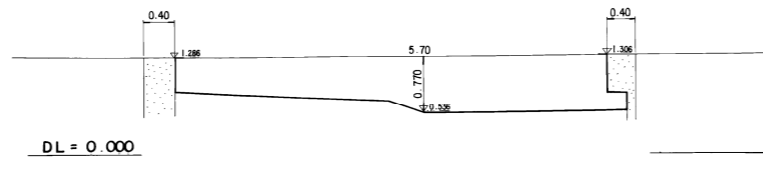
67



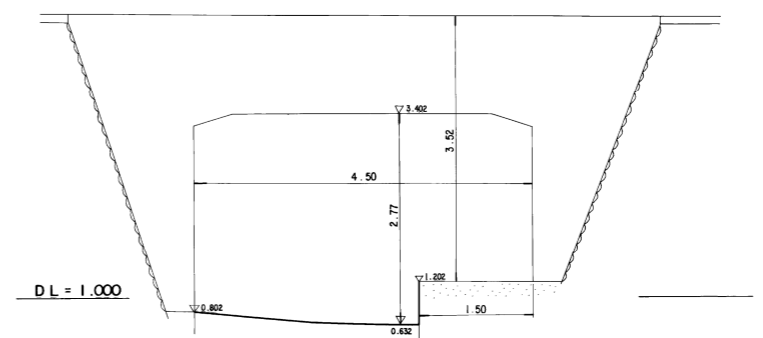
NO. 0  
GH = 0.391



NO. 2  
GH = 0.536



NO. 2 + 16.000  
GH = 0.632



※注意事項  
 ・この下水道台帳に記載された情報は、現地を正確かつ詳細に測量したものではありません。また、記載された雨水排水施設の一部は、市が管理してない施設についても含まれています。  
 ・下水道の工事や道路工事等が行われた場合、図面と現地が整合しないことがあります。  
 ・下水道管や柵等の正確な位置などについては、現地調査や土地所有者への確認などの方法により、ご自身でお確かめください。

鎌倉市

平成十五年三月 日調製