

雨水施設

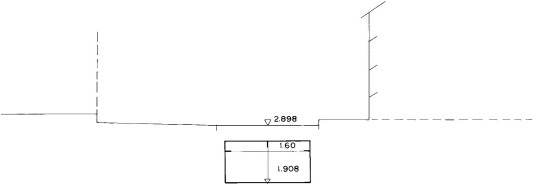
| | | |
|----|----|----|
| 62 | 71 | 94 |
| 63 | 70 | 95 |
| 64 | 69 | 96 |

70



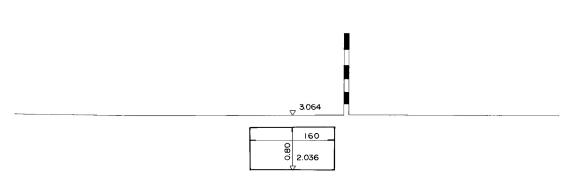
鎌倉市

NO.16
GH=1.908



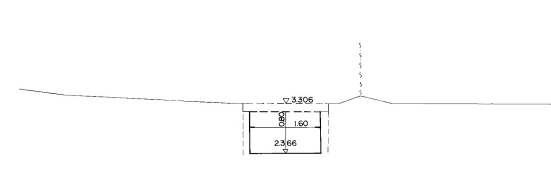
DL=1.000

NO.18
GH=2.036



DL=1.000

NO.20+0.80
GH=2.366



DL=1.000

※注意事項
 ・この下水道台帳に記載された情報は、現地を正確かつ詳細に測量したものではありません。また、記載された雨水排水施設の一部は、市が管理していない施設についても含まれています。
 ・下水道の工事や道路工事等が行われた場合、図面と現地が整合しないことがあります。
 ・下水道管や拵等の正確な位置などについては、現地調査や土地所有者への確認などの方法により、ご自身でお確かめください。