

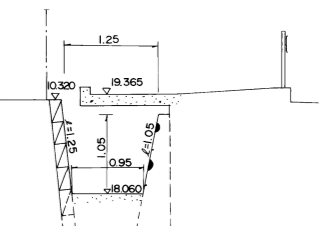
81	84	124
80	85	123
79	86	122

雨水施設

公共下水道台帳(雨水)

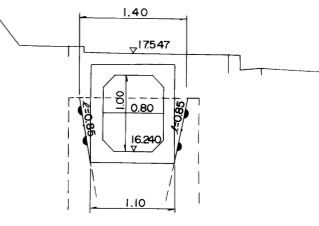


第2幹線 NO.51
GH=18.060



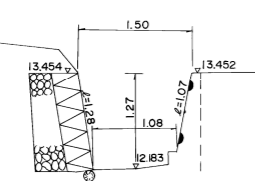
DL=15.000

第2幹線 NO.48+17.50
GH=16.240



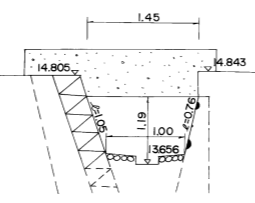
DL=14.000

第2幹線 NO.42
GH=12.813



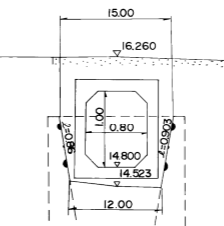
DL=10.000

第2幹線 NO.45
GH=13.656



DL=12.000

第2幹線 NO.46+19.30
GH=14.523 14.800



DL=12.000

※注意事項
 ・この下水道台帳に記載された情報は、現地を正確かつ詳細に測量したものではありません。また、記載された雨水排水施設の一部は、市が管理してない施設についても含まれています。
 ・下水道の工事や道路工事等が行われた場合、図面と現地が整合しないことがあります。
 ・下水道管や拵等の正確な位置などについては、現地調査や土地所有者への確認などの方法により、ご自身でお確かめください。