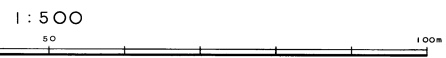


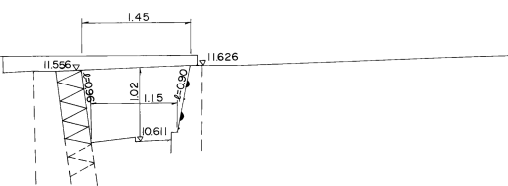
雨水施設

89	85	123
79	86	122
78	87	121

公共下水道台帳(雨水)

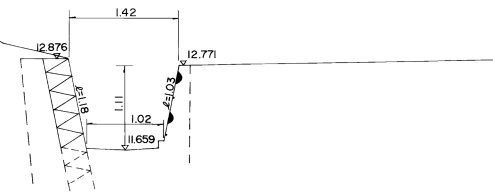


第2幹線 NO.35
GH=10611



DL=8.000

第2幹線 NO.40
GH=11659



DL=10.000

※注意事項
 ・この下水道台帳に記載された情報は、現地を正確かつ詳細に測量したものではありません。また、記載された雨水排水施設の一部は、市が管理してない施設についても含まれています。
 ・下水道の工事や道路工事等が行われた場合、図面と現地が整合しないことがあります。
 ・下水道管や柵等の正確な位置などについては、現地調査や土地所有者への確認などの方法により、ご自身でお確かめください。