

公共下水道台帳(雨水)

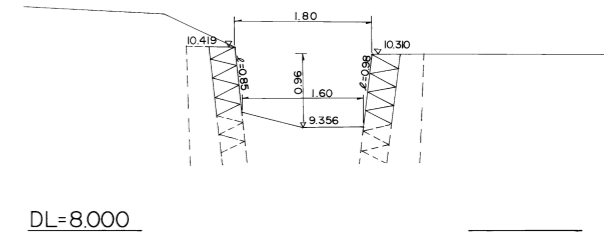
雨水施設

79	86	122
78	87	121
77	88	120

87



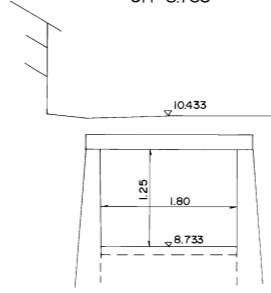
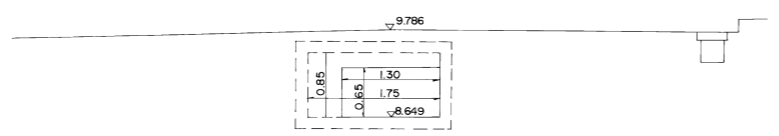
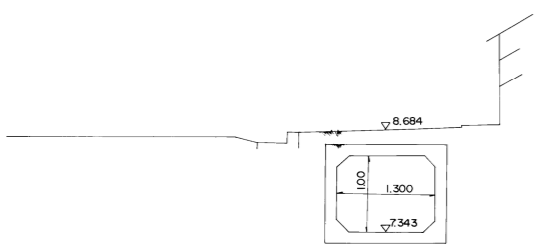
第2幹線 NO.28 GH=9.356



第2幹線 NO.20 GH=7.343

第2幹線 NO.25 GH=8.649

第2幹線 NO.27 GH=8.733



DL=6.000

DL=7.000

DL=7.000

※注意事項  
 ・この下水道台帳に記載された情報は、現地を正確かつ詳細に測量したものではありません。また、記載された雨水排水施設の一部は、市が管理していない施設についても含まれています。  
 ・下水道の工事や道路工事等が行われた場合、図面と現地が整合しないことがあります。  
 ・下水道管や枡等の正確な位置などについては、現地調査や土地所有者への確認などの方法により、ご自身でお確かめください。