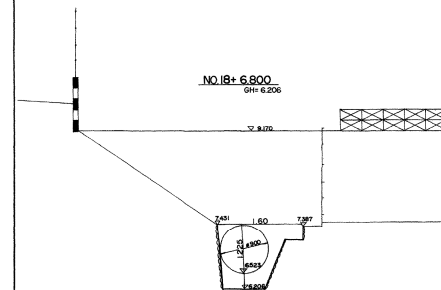


雨水施設

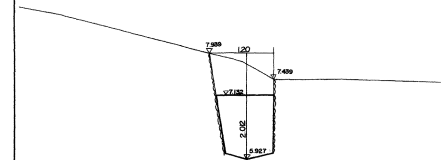
69	96	101
68	97	100
67	96	

97



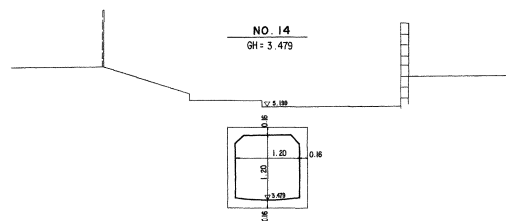
DL = 5.000

NO.18
GH = 6.800



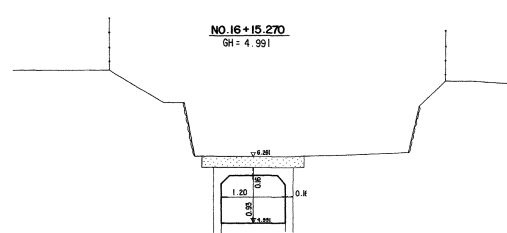
DL = 5.000

NO.15
GH = 5.927



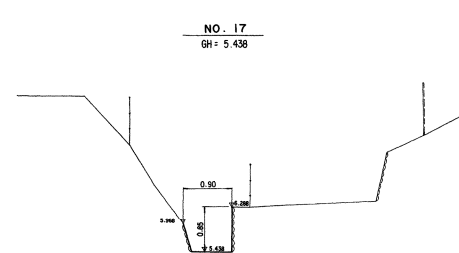
DL = 2.000

NO.14
GH = 3.479



DL = 4.000

NO.16 + 15.270
GH = 4.991



DL = 5.000

NO.17
GH = 5.438

※注意事項
 ・この下水道台帳に記載された情報は、現地を正確かつ詳細に測量したものではありません。また、記載された雨水排水施設の一部は、市が管理していない施設についても含まれています。
 ・下水道の工事や道路工事等が行われた場合、図面と現地が整合しないことがあります。
 ・下水道管や柵等の正確な位置などについては、現地調査や土地所有者への確認などの方法により、ご自身でお確かめください。