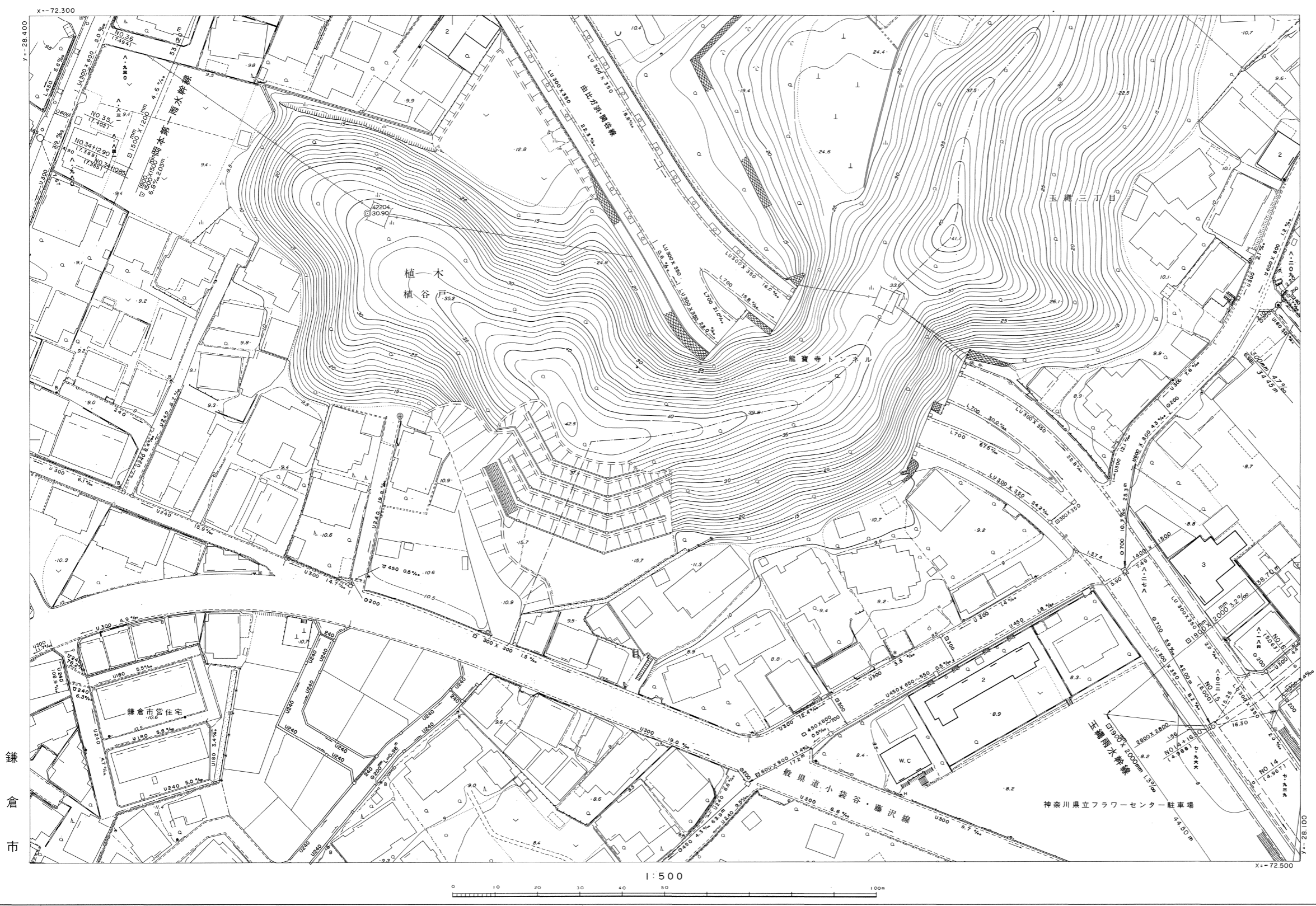
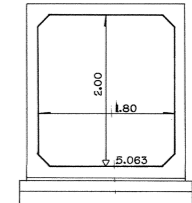


雨水施設

97	98	99
114	115	116
129	130	131

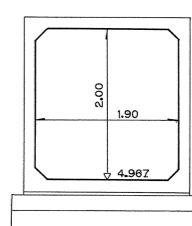


NO.16
GH=5.063



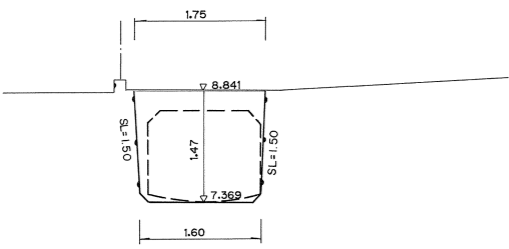
DL=3.00

NO.14
GH=4.967



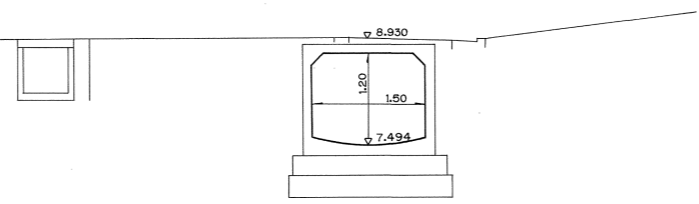
DL=3.00

NO.34+12.90
GH=7.369



DL=6.00

NO.36
GH=7.494



DL=6.00

※注意事項
 ・この下水道台帳に記載された情報は、現地を正確かつ詳細に測量したものではありません。また、記載された雨水排水施設の一部は、市が管理してない施設についても含まれています。
 ・下水道の工事や道路工事等が行われた場合、図面と現地が整合しないことがあります。
 ・下水道管や柵等の正確な位置などについては、現地調査や土地所有者への確認などの方法により、ご自身でお確かめください。