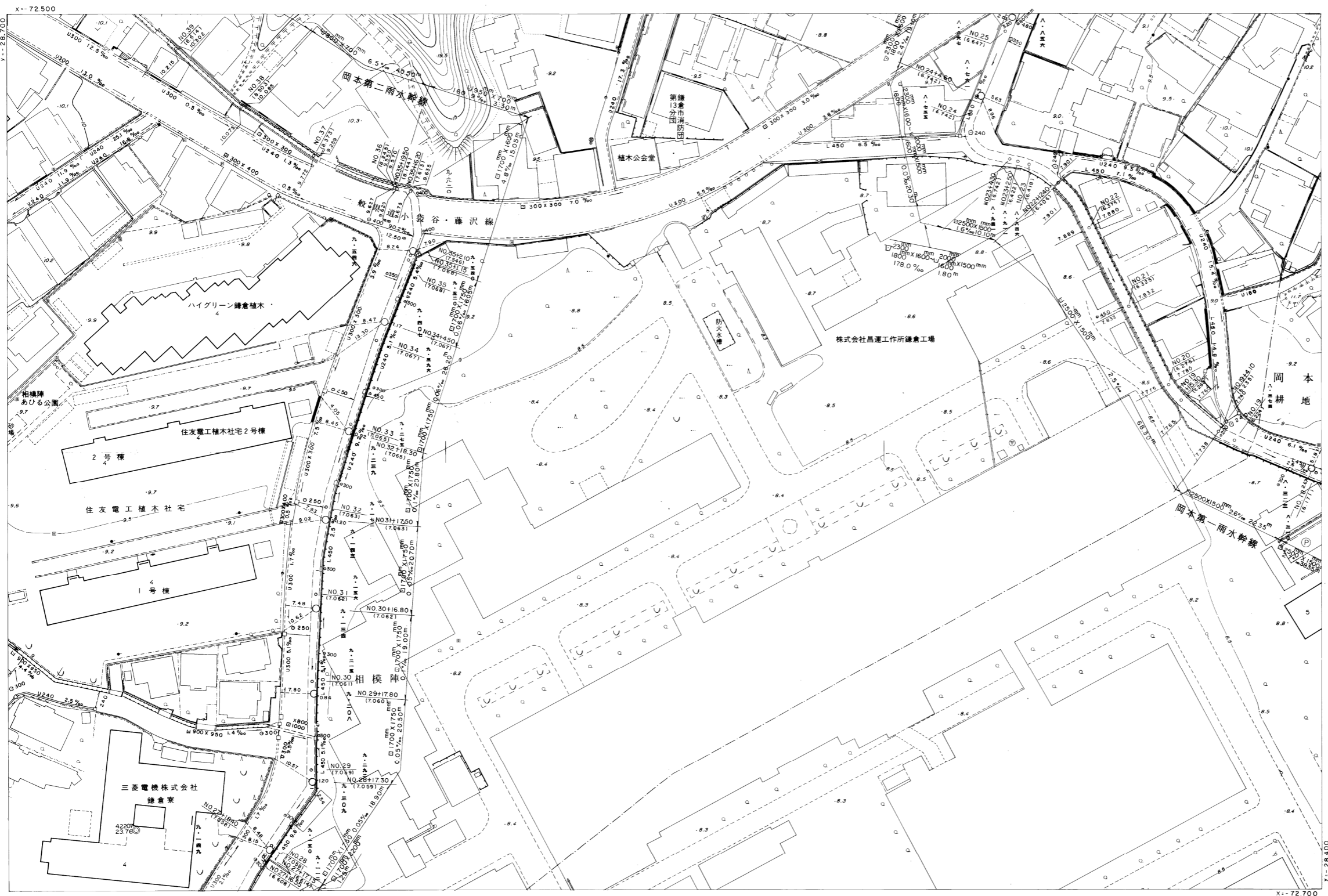
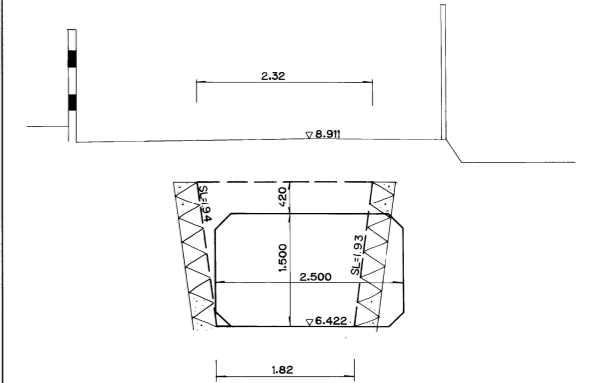


雨水施設

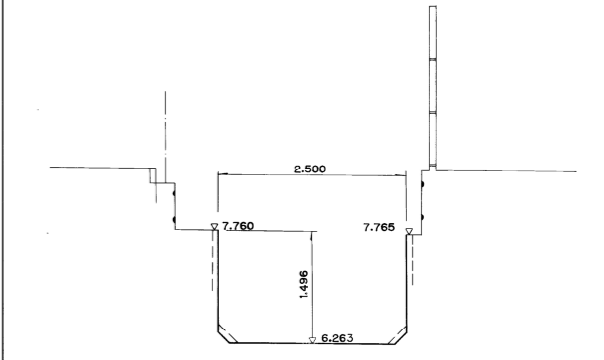
113	114	115
128	129	130
143	144	145



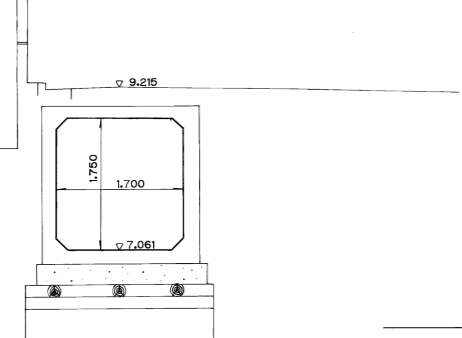
NO.23+2.50
GH=6.422



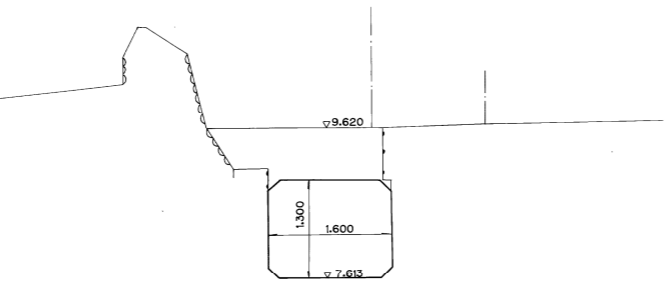
NO.19+15.30
GH=6.263



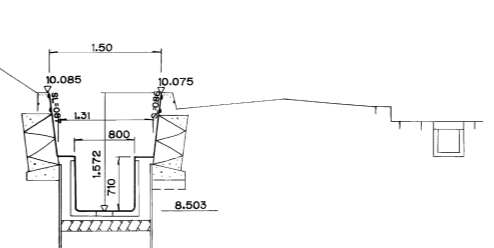
NO.30
GH=7.061



NO.35+16.20
GH=7.613



NO.38
GH=8.503



※注意事項
 ・この下水道台帳に記載された情報は、現地を正確かつ詳細に測量したものではありません。また、記載された雨水排水施設の一部は、市が管理していない施設についても含まれています。
 ・下水道の工事や道路工事等が行われた場合、図面と現地が整合しないことがあります。
 ・下水道管や柵等の正確な位置などについては、現地調査や土地所有者への確認などの方法により、ご自身でお確かめください。

DL=6.00

DL=7.00

DL=7.00