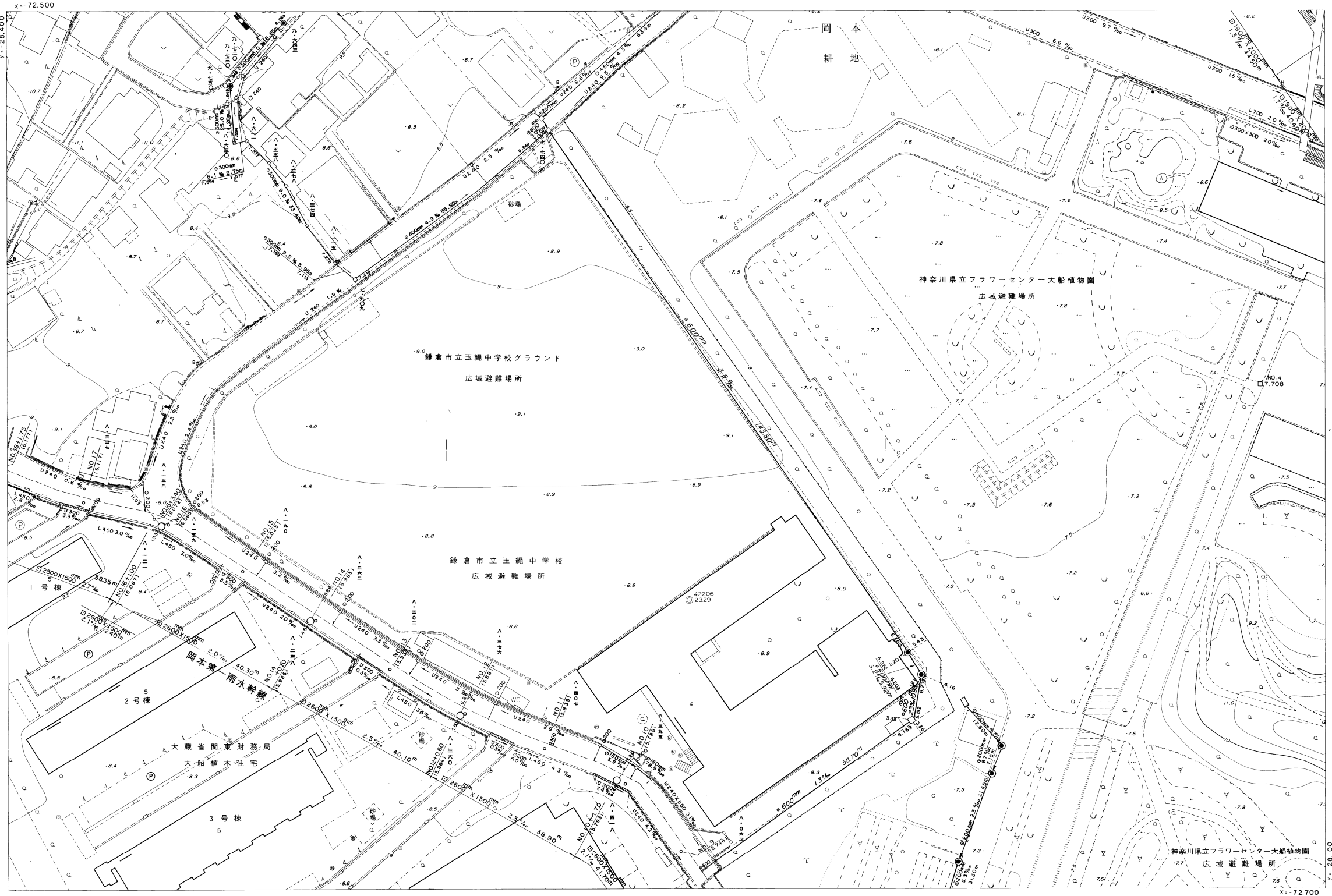


雨水施設

114	115	116
129	130	131
144	145	146



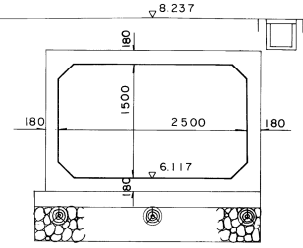
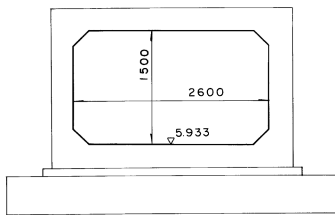
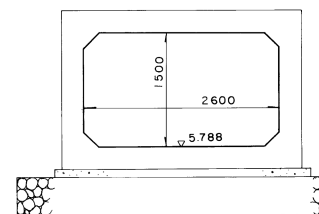
1:500

鎌倉市

NO. 10
GH=5.788

NO. 13
GH=5.933

NO. 17
GH=6.117



※注意事項
 ・この下水道台帳に記載された情報は、現地を正確かつ詳細に測量したものではありません。また、記載された雨水排水施設の一部は、市が管理していない施設についても含まれています。
 ・下水道の工事や道路工事等が行われた場合、図面と現地が整合しないことがあります。
 ・下水道管や枳等の正確な位置などについては、現地調査や土地所有者への確認などの方法により、ご自身でお確かめください。