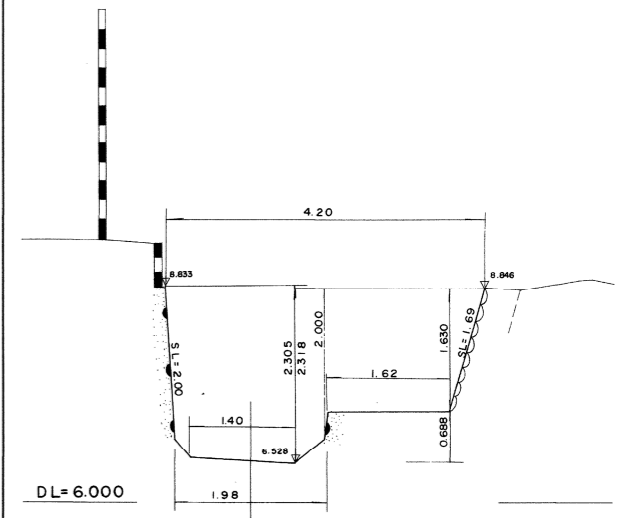


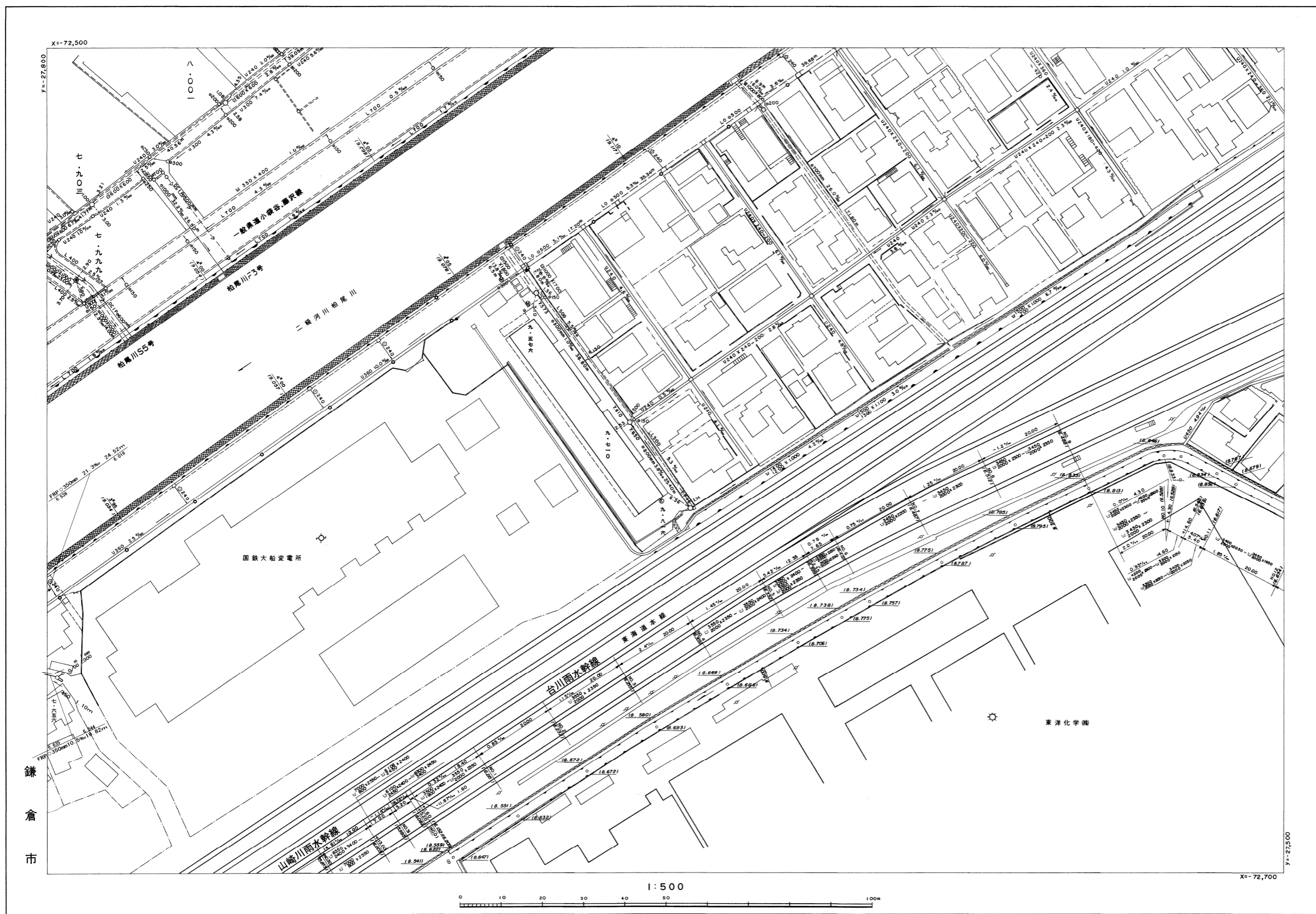
雨水施設

116	117	118
131	132	133
146	147	148

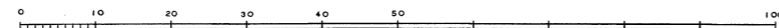
NO.10+4.30
GH=6.550



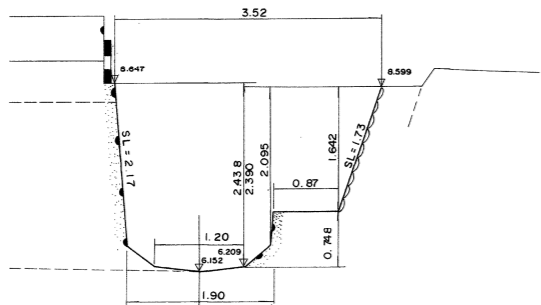
DL=6.000



1:500

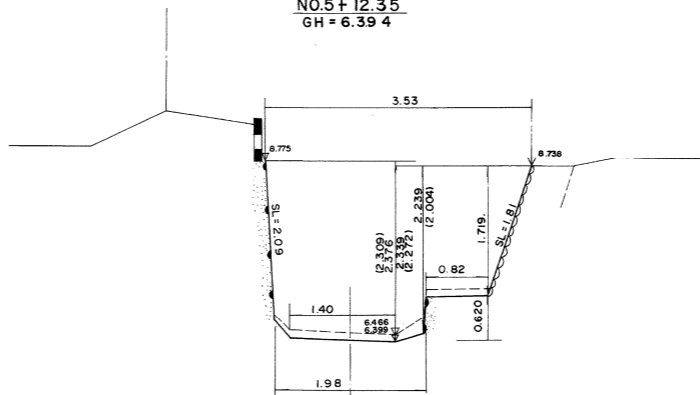


NO.0+1.60
GH=6.125



DL=6.000

NO.5+12.35
GH=6.394



DL=6.000

※注意事項
 ・この下水道台帳に記載された情報は、
 現地を正確かつ詳細に測量したものではありません。また、記載された雨水排水
 施設の一部は、市が管理してない施設に
 ついても含まれています。
 ・下水道の工事や道路工事等が行われた
 場合、図面と現地が整合しないことが
 あります。
 ・下水道管や枳等の正確な位置などにつ
 いては、現地調査や土地所有者への確認
 などの方法により、ご自身でお確かめく
 ださい。