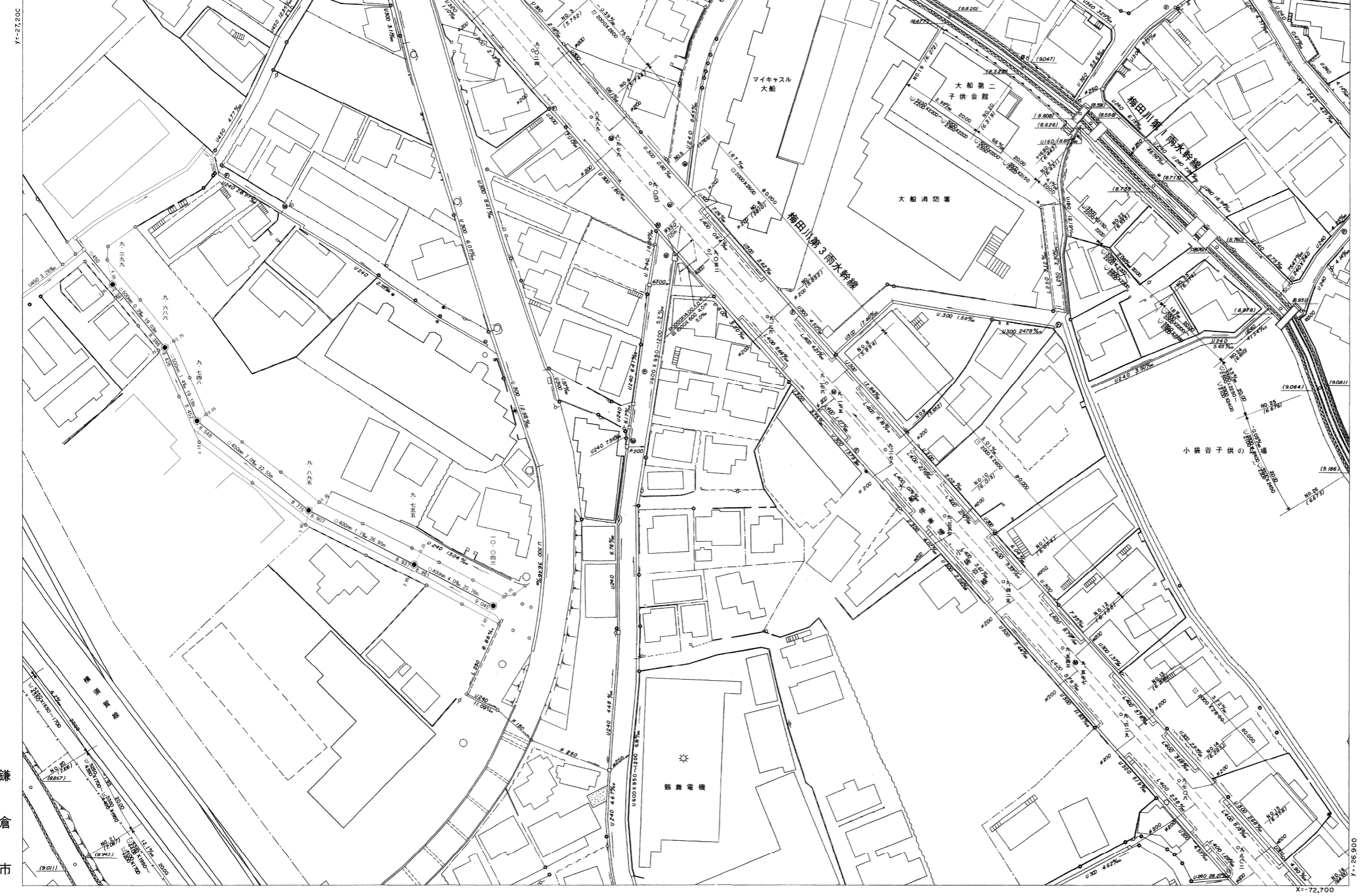


118	119	120
133	134	135
148	149	150

X=72,500

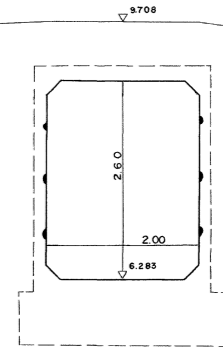


鎌倉市

1:500

梅田川第3雨水幹線

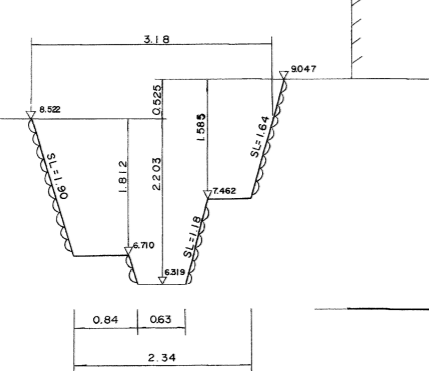
NO.14
GH=9.708
GH=6.283



DL=6.000

NO.20
GH=6.319

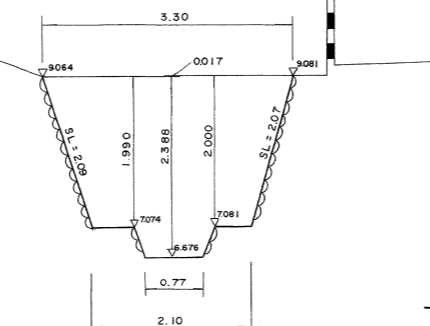
梅田川第1雨水幹線



DL=6.000

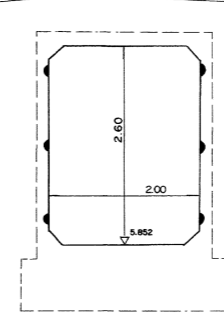
NO.25
GH=6.676

梅田川第3雨水幹線



DL=6.000

NO.7
GH=9.128
GH=5.852



DL=5.000

※注意事項
 ・この下水道台帳に記載された情報は、現地を正確かつ詳細に測量したものではありません。また、記載された雨水排水施設の一部は、市が管理していない施設についても含まれています。
 ・下水道の工事や道路工事等が行われた場合、図面と現地が整合しないことがあります。
 ・下水道管や枳等の正確な位置などについては、現地調査や土地所有者への確認などの方法により、ご自身でお確かめください。