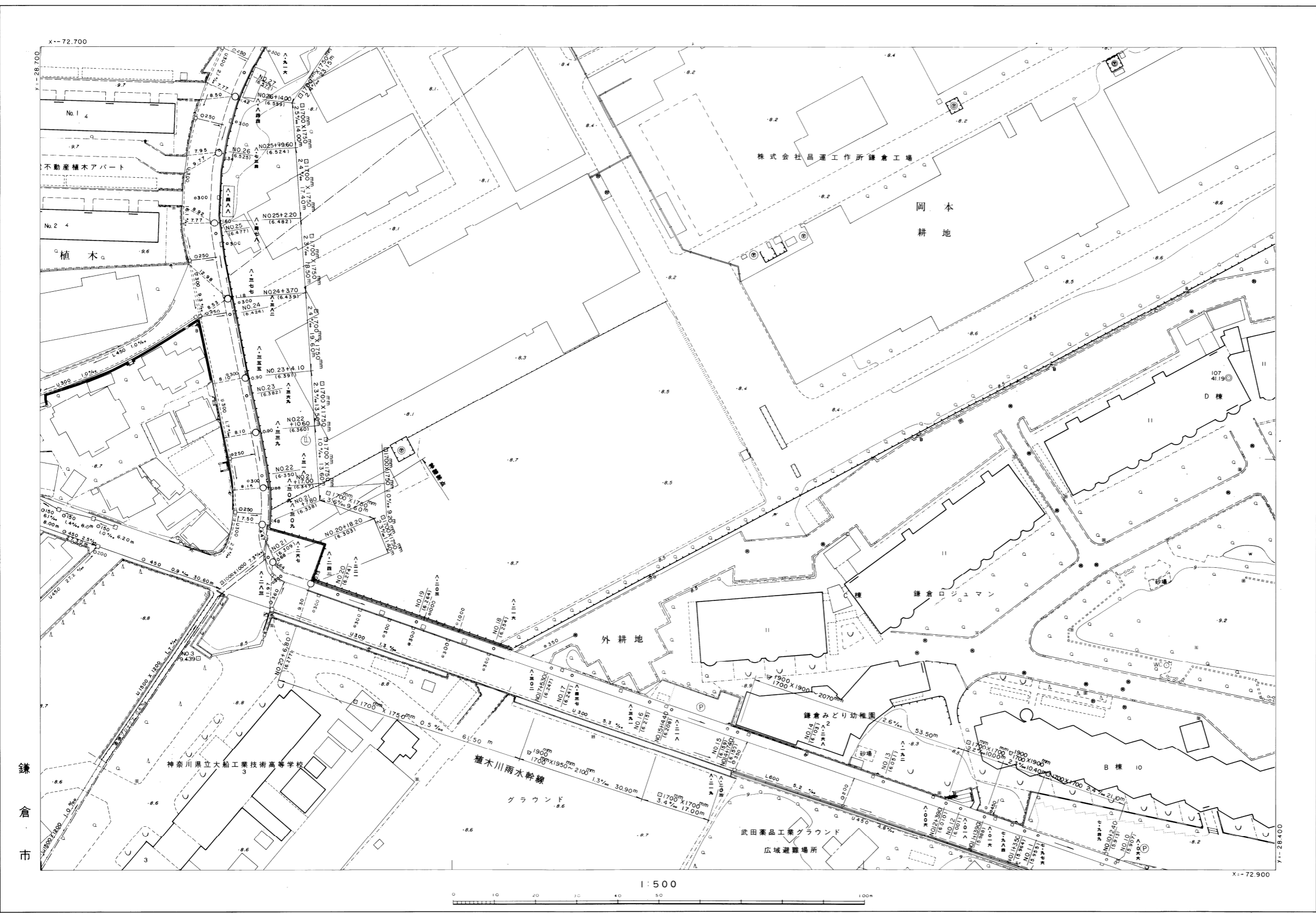


雨水施設

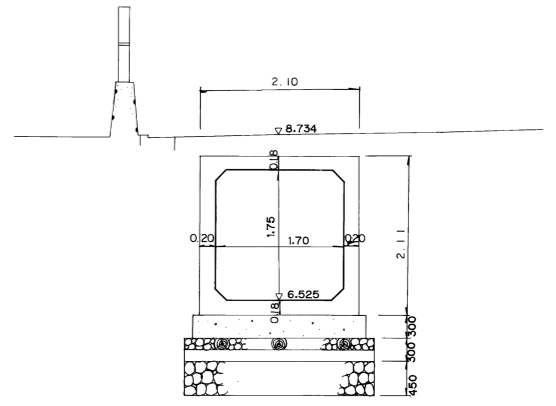
128	129	130
143	144	145
162	163	164

144

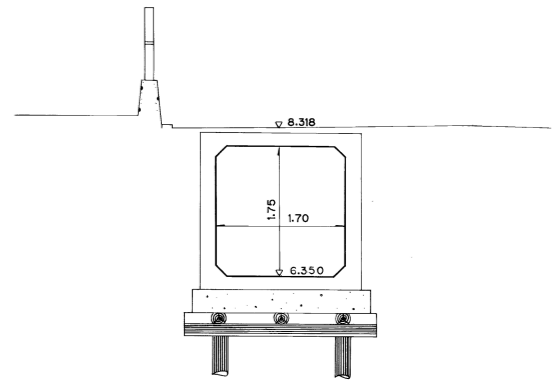


1:500

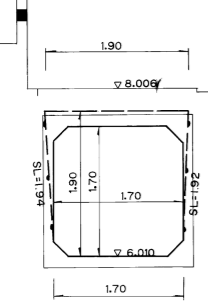
NO.26
GH=6.525



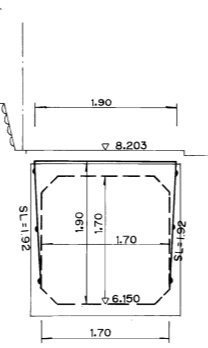
NO.22
GH=6.350



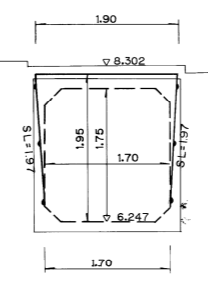
NO.12+3.90
GH=6.010



NO.14+17.40
GH=6.150



NO.17+5.30
GH=6.247



※注意事項
 ・この下水道台帳に記載された情報は、
 現地を正確かつ詳細に測量したものではありません。また、記載された雨水排水
 施設の一部は、市が管理してない施設
 についても含まれています。
 ・下水道の工事や道路工事等が行われた
 場合、図面と現地が整合しないことが
 あります。
 ・下水道管や柵等の正確な位置などにつ
 いては、現地調査や土地所有者への確認
 などの方法により、ご自身でお確かめ
 ください。