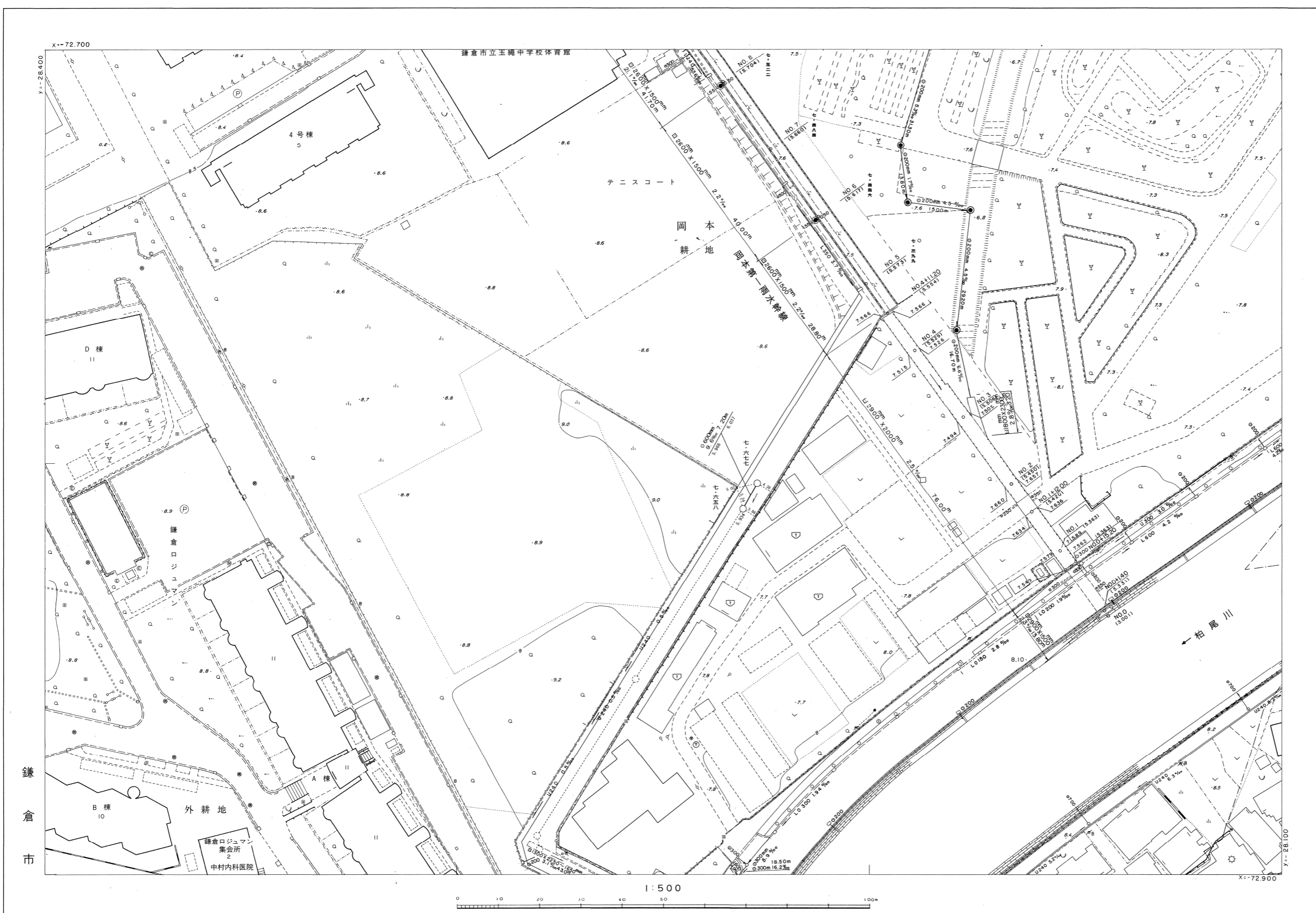


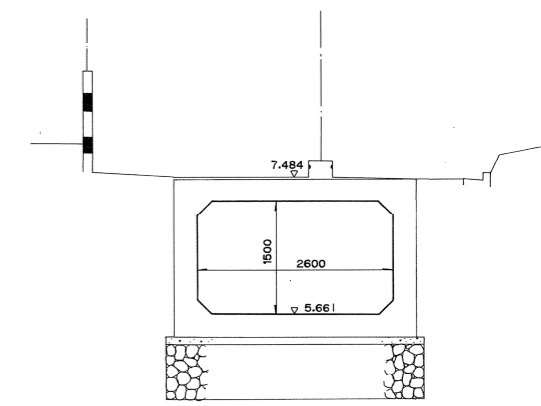
雨水施設

129	130	131
144	145	146
163	164	

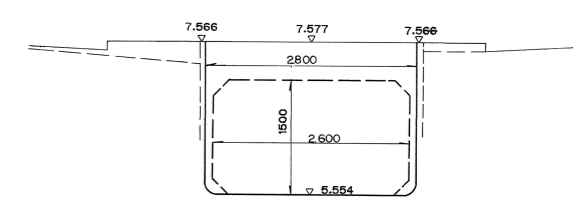
145



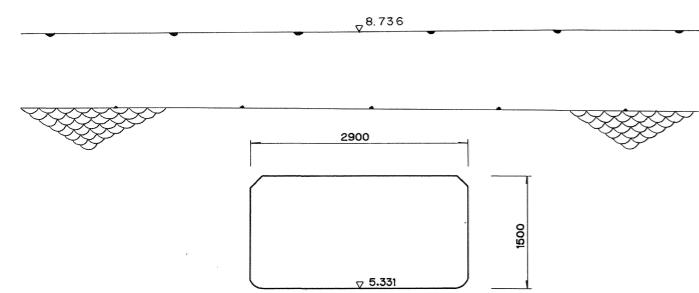
NO.7
GH=5.661



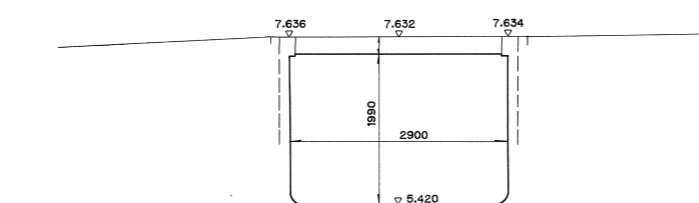
NO.4+11.20
GH=5.554



NO.0+1.40
GH=5.331



NO.1+12.00
GH=5.420



※注意事項
 ・この下水道台帳に記載された情報は、
 現地を正確かつ詳細に測量したものではありません。また、記載された雨水排水
 施設の一部は、市が管理していない施設に
 についても含まれています。
 ・下水道の工事や道路工事等が行われた
 場合、図面と現地が整合しないことが
 あります。
 ・下水道管や柵等の正確な位置などにつ
 いては、現地調査や土地所有者への確認
 などの方法により、ご自身でお確かめ
 ください。

DL=5.00

DL=4.00