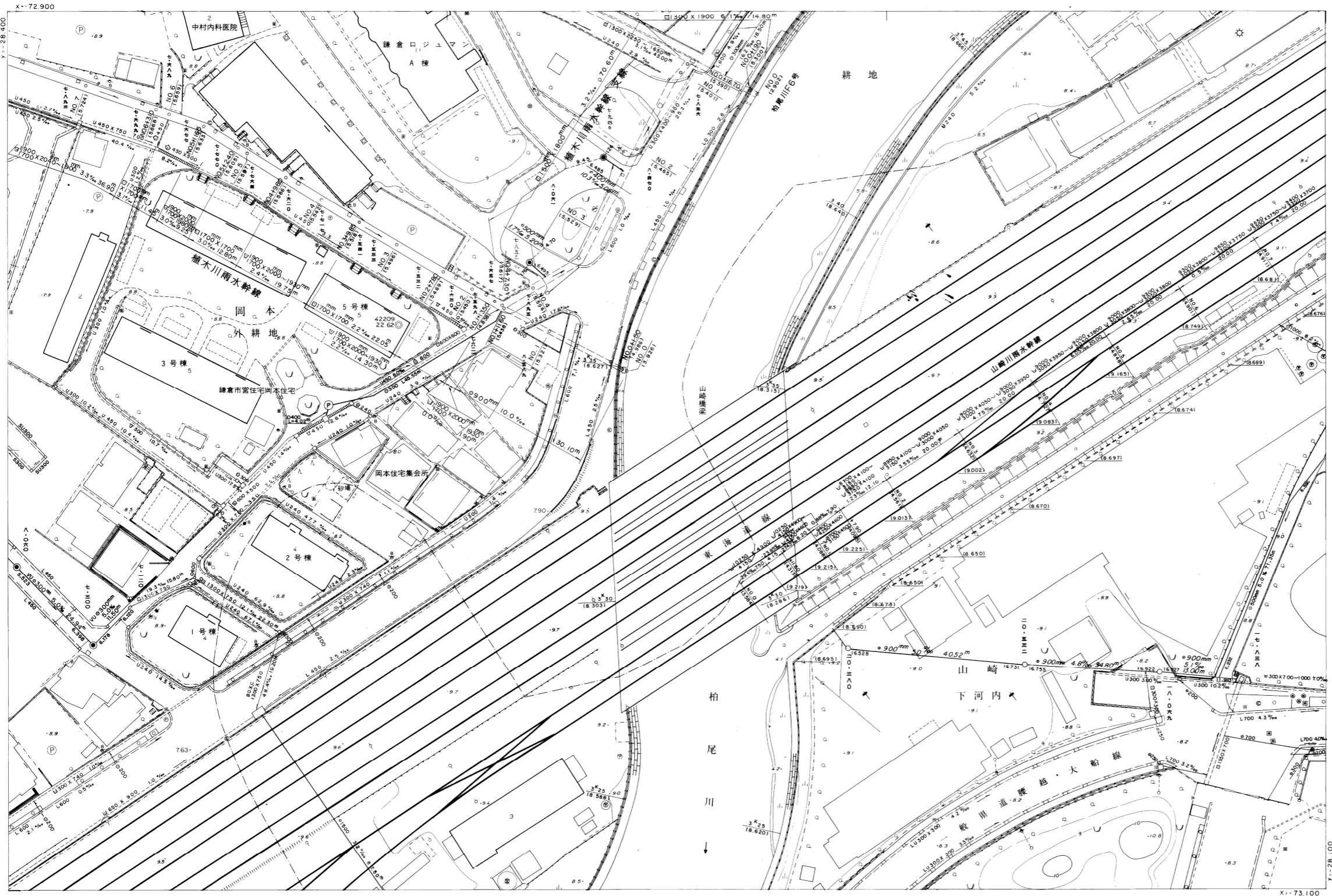


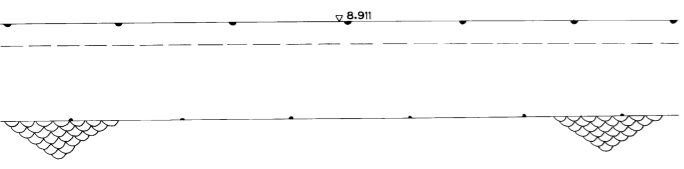
雨水施設

144	145	146
163	164	165
183	184	185

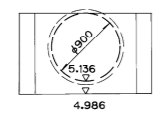


1:500

NO.0+1.50
GH=4.986

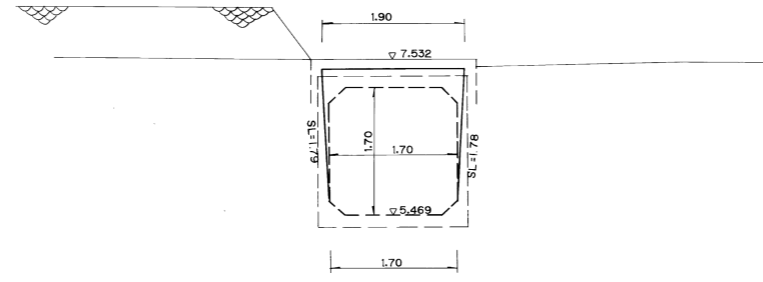


DL=5.00



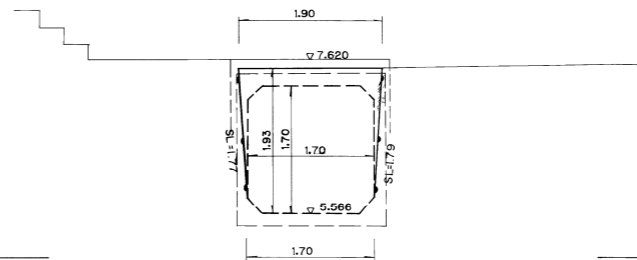
4.986

NO.2+7.80
GH=5.469



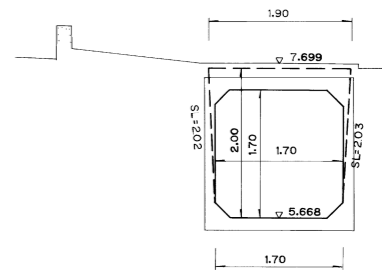
DL=4.00

NO.4+9.60
GH=5.566



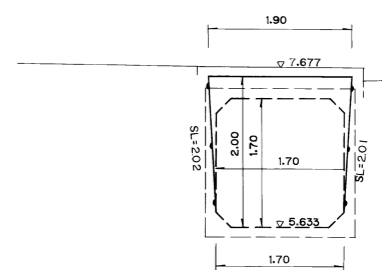
DL=5.00

NO.6+3.10
GH=5.668



DL=4.00

NO.5+11.65
GH=5.633



DL=4.00

※注意事項
 ・この下水道台帳に記載された情報は、現地を正確かつ詳細に測量したものではありません。また、記載された雨水排水施設の一部は、市が管理していない施設についても含まれています。
 ・下水道の工事や道路工事等が行われた場合、図面と現地が整合しないことがあります。
 ・下水道管や柵等の正確な位置などについては、現地調査や土地所有者への確認などの方法により、ご自身でお確かめください。