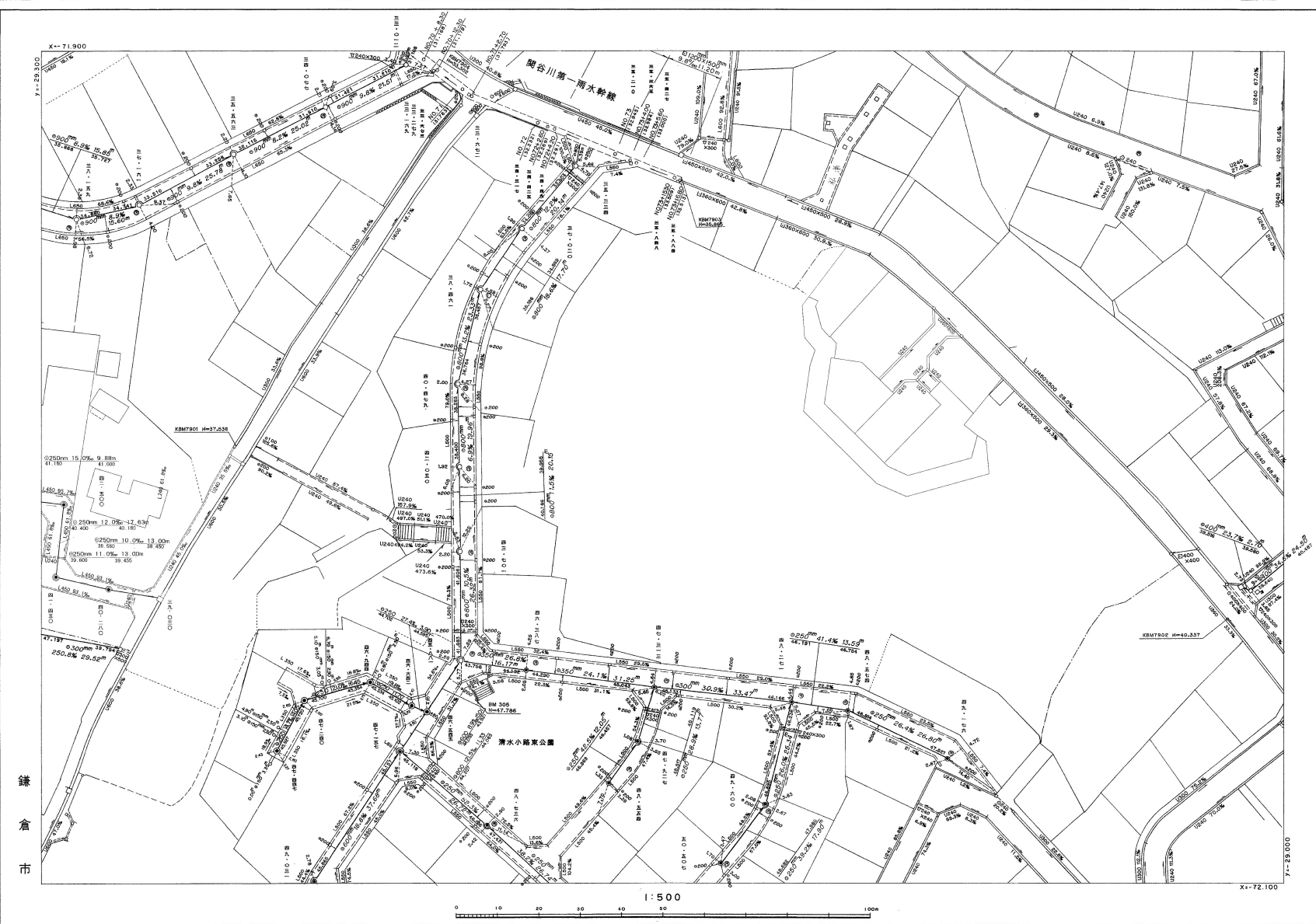


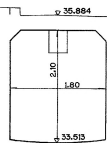
# 雨水施設

63	64	65
78	79	80
94	95	96



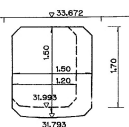
鎌倉市

NO.73+16.80  
GH=33.513



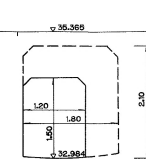
DL=31.00

NO.71+2.70  
GH=31.793



DL=30.00

NO.73+4.00  
GH=32.984



DL=30.00

**※注意事項**  
 ・この下水道台帳に記載された情報は、現地を正確かつ詳細に測量したものではありません。また、記載された雨水排水施設の一部は、市が管理していない施設についても含まれています。  
 ・下水道の工事や道路工事等が行われた場合、図面と現地が整合しないことがあります。  
 ・下水道管や拵等の正確な位置などについては、現地調査や土地所有者への確認などの方法により、ご自身でお確かめください。

平成十五年 三月 日 調製