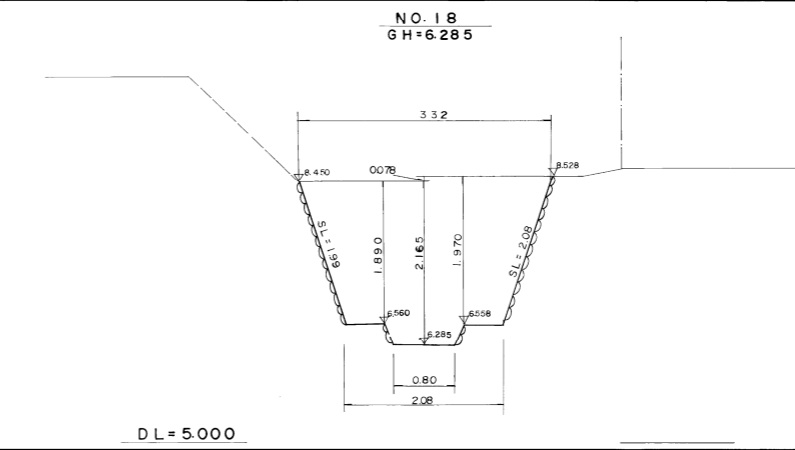
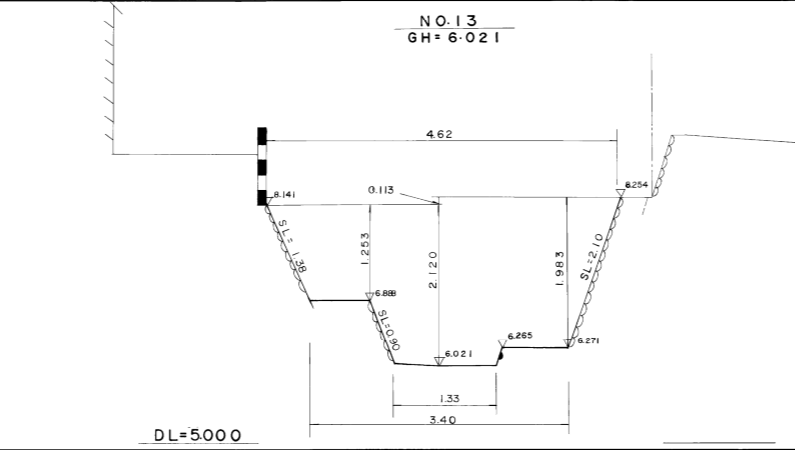
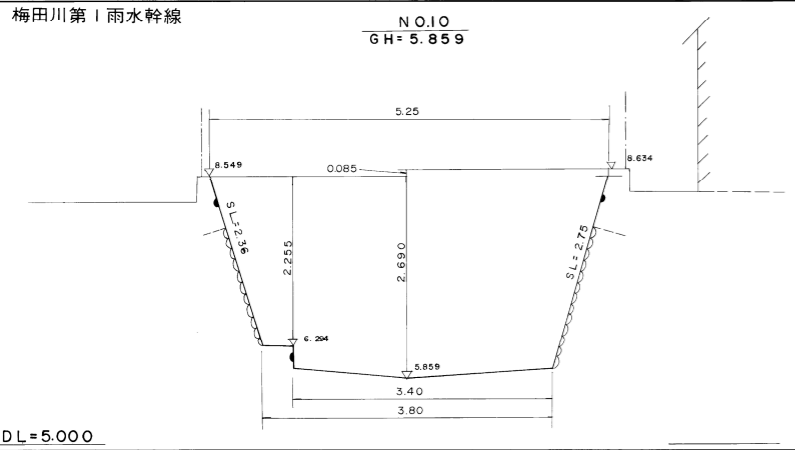
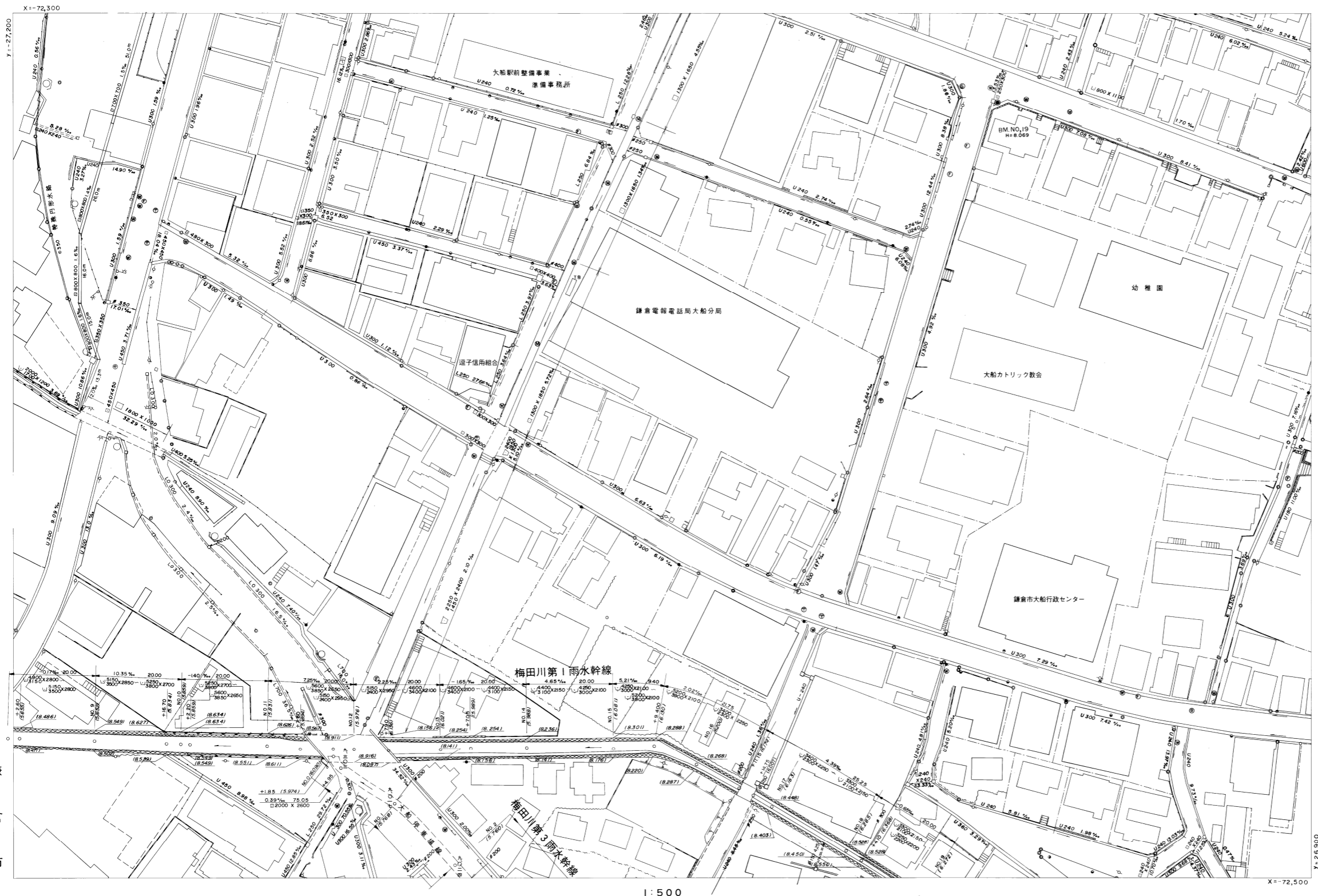
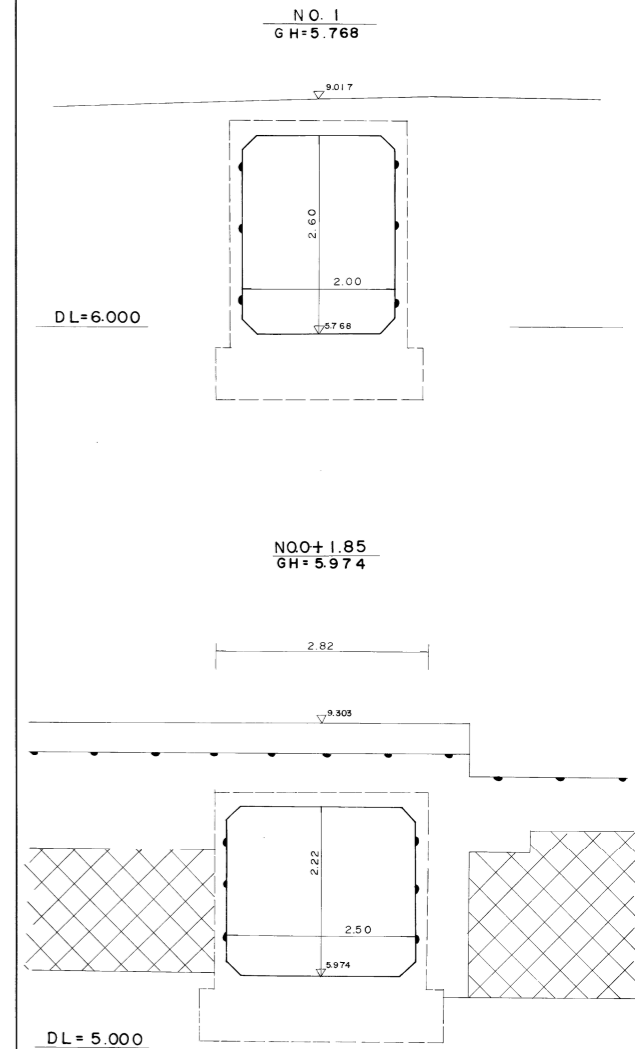


雨水施設

| | | |
|-----|-----|-----|
| 101 | 102 | 103 |
| 118 | 119 | 120 |
| 133 | 134 | 135 |

梅田川第3雨水幹線



※注意事項
 ・この下水道台帳に記載された情報は、現地を正確かつ詳細に測量したものではありません。また、記載された雨水排水施設の一部は、市が管理してない施設についても含まれています。
 ・下水道の工事や道路工事等が行われた場合、図面と現地が整合しないことがあります。
 ・下水道管や柵等の正確な位置などについては、現地調査や土地所有者への確認などの方法により、ご自身でお確かめください。

平成十七年三月 口日調製