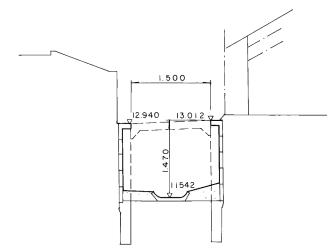


雨水施設

	28	29
41	42	43
58	59	60

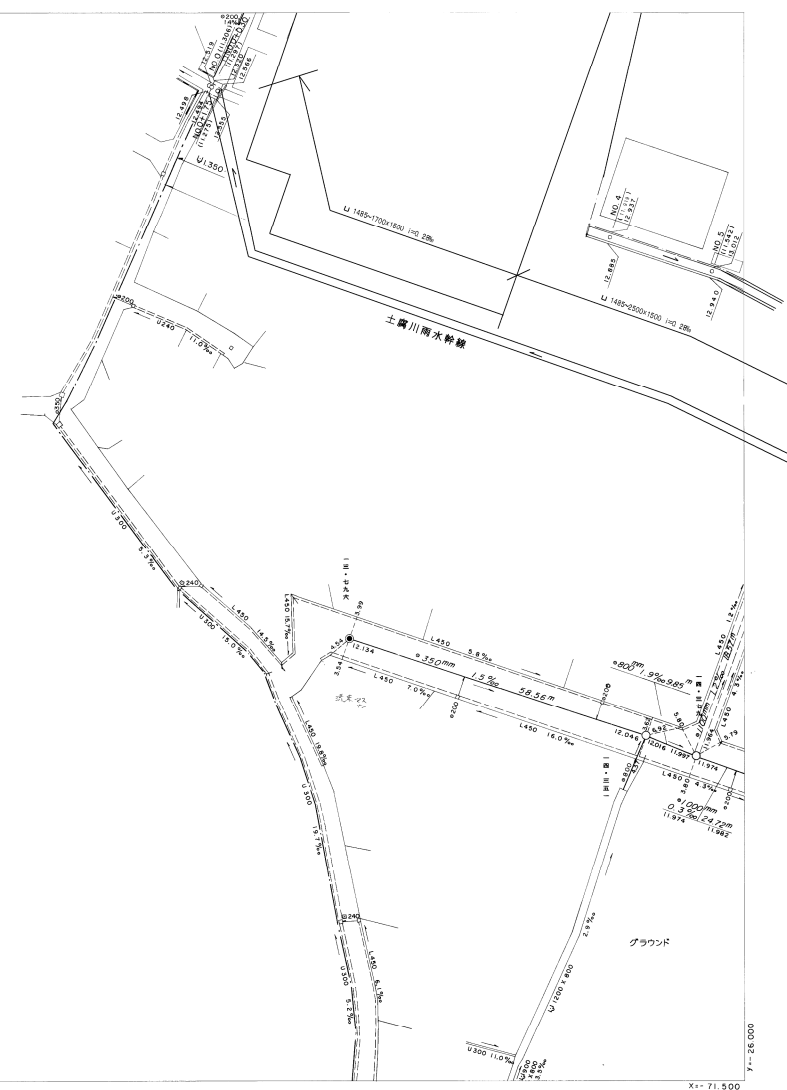
42

NO.5
GH = 11.542

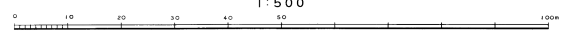


DL = 10.00

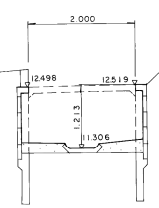
横浜市



1:500



NO.0
GH = 11.306



DL = 10.00

DL = 10.00

※注意事項
 ・この下水道台帳に記載された情報は、現地を正確かつ詳細に測量したものではありません。また、記載された雨水排水施設の一部は、市が管理してない施設についても含まれています。
 ・下水道の工事や道路工事等が行われた場合、図面と現地が整合しないことがあります。
 ・下水道管や柵等の正確な位置などについては、現地調査や土地所有者への確認などの方法により、ご自身でお確かめください。