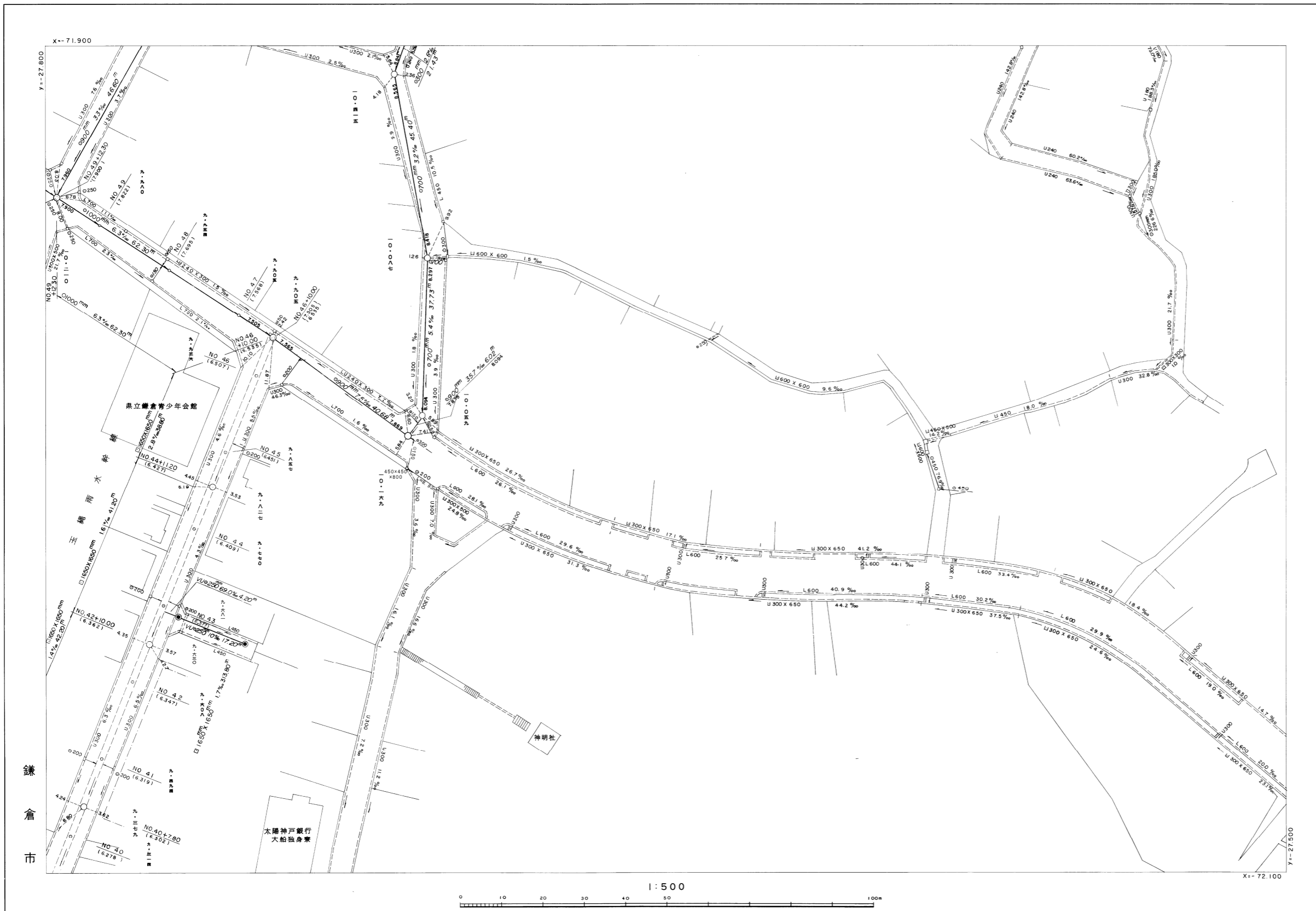
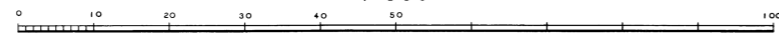


雨水施設

68	69	70
83	84	85
99	100	101

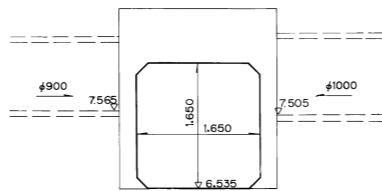
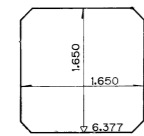


1:500

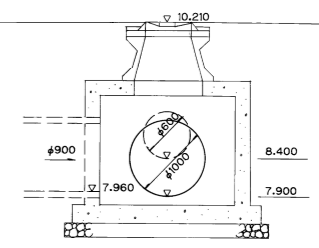


NO.43
GH=6.377

NO.46+10.00
GH=6.535



NO49+12.30
GH=7.900



DL=6.00

※注意事項
 ・この下水道台帳に記載された情報は、
 現地を正確かつ詳細に測量したものではありません。また、記載された雨水排水
 施設の一部は、市が管理していない施設に
 ついても含まれています。
 ・下水道の工事や道路工事等が行われた
 場合、図面と現地が整合しないことがあ
 ります。
 ・下水道管や柵等の正確な位置などに
 ついては、現地調査や土地所有者への確認
 などの方法により、ご自身でお確かめく
 ださい。

DL=6.00

DL=6.00