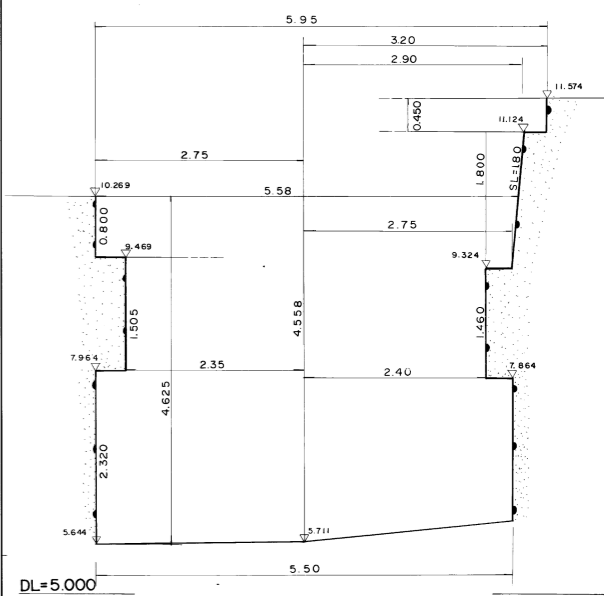


雨水施設

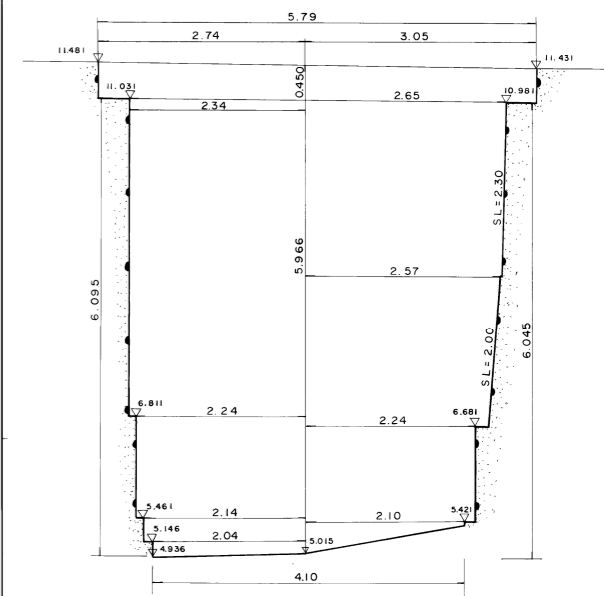
70	71	72
85	86	87
101	102	103



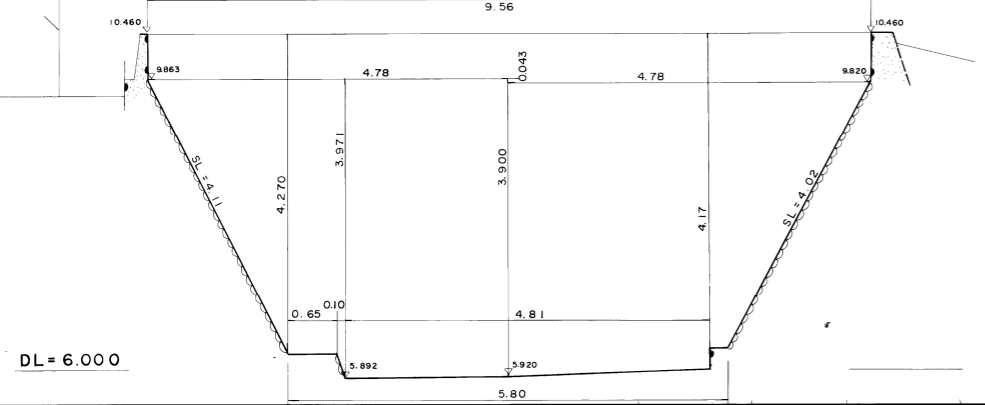
NO. 7
GH = 5.644



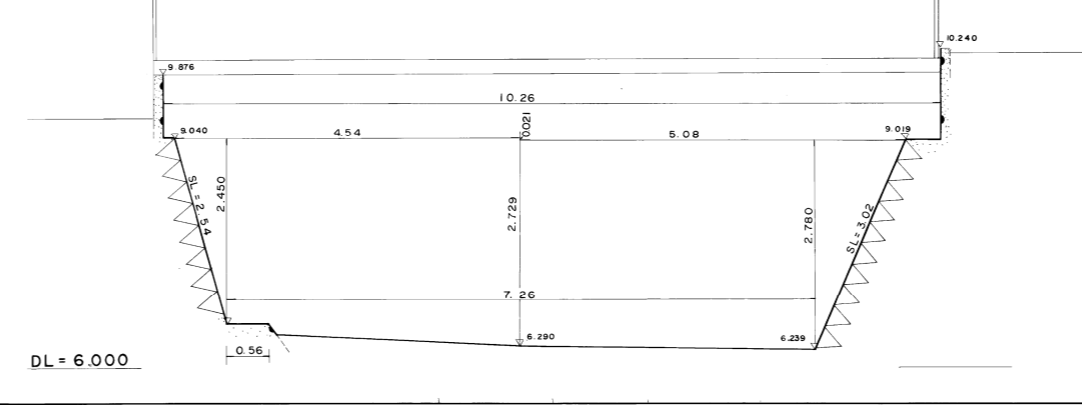
NO. 3
GH = 4.036



NO. 1
GH = 5.892



NO. 13
GH = 6.239



※注意事項
 ・この下水道台帳に記載された情報は、現地を正確かつ詳細に測量したものではありません。また、記載された雨水排水施設の一部は、市が管理していない施設についても含まれています。
 ・下水道の工事や道路工事等が行われた場合、図面と現地が整合しないことがあります。
 ・下水道管や柵等の正確な位置などについては、現地調査や土地所有者への確認などの方法により、ご自身でお確かめください。