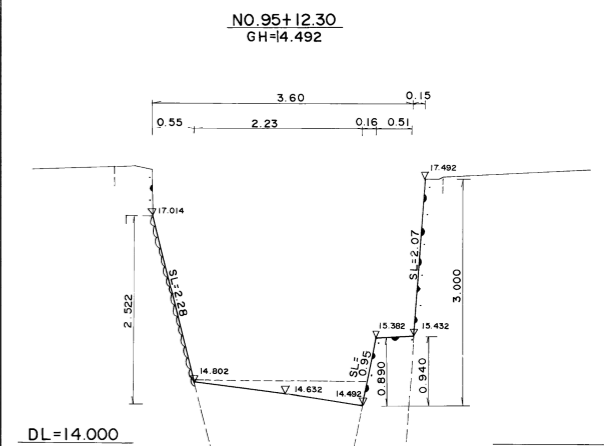
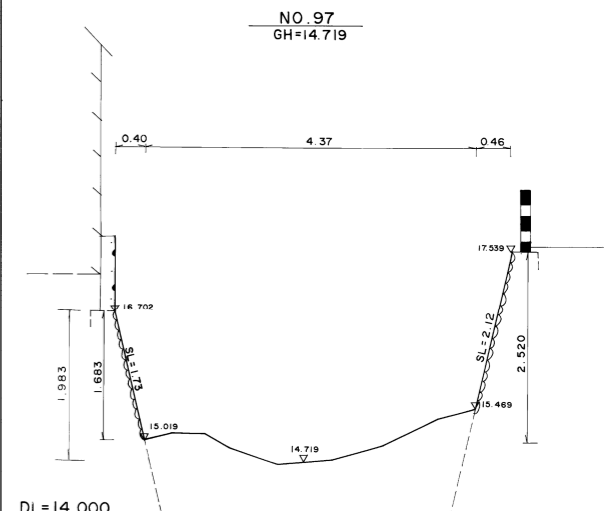


雨水施設

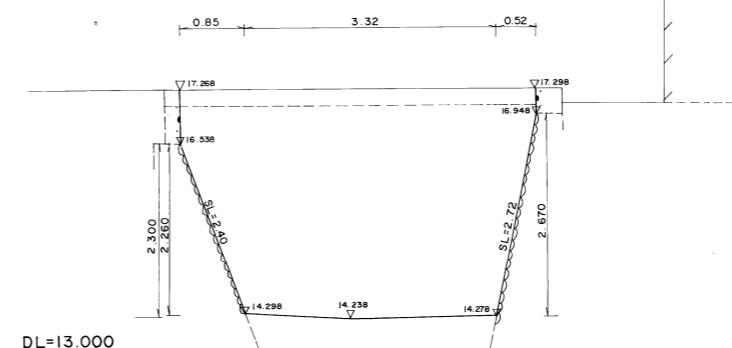
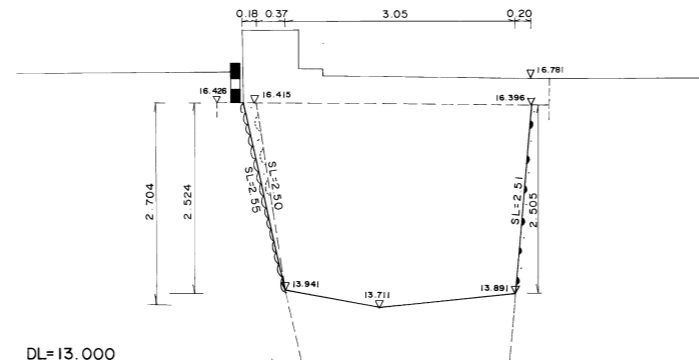
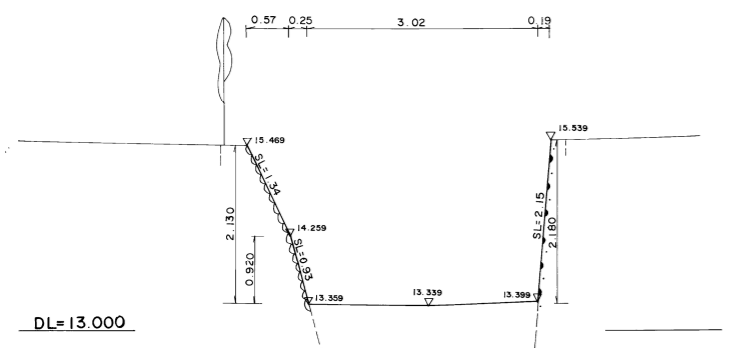
208	209	210
227	228	229
246	247	248



NO. 86
GH=13.339

NO. 90+6.75
GH=13.711

NO. 93
GH=14.238



※注意事項
 ・この下水道台帳に記載された情報は、現地を正確かつ詳細に測量したものではありません。また、記載された雨水排水施設の一部は、市が管理していない施設についても含まれています。
 ・下水道の工事や道路工事等が行われた場合、図面と現地が整合しないことがあります。
 ・下水道管や柵等の正確な位置などについては、現地調査や土地所有者への確認などの方法により、ご自身でお確かめください。