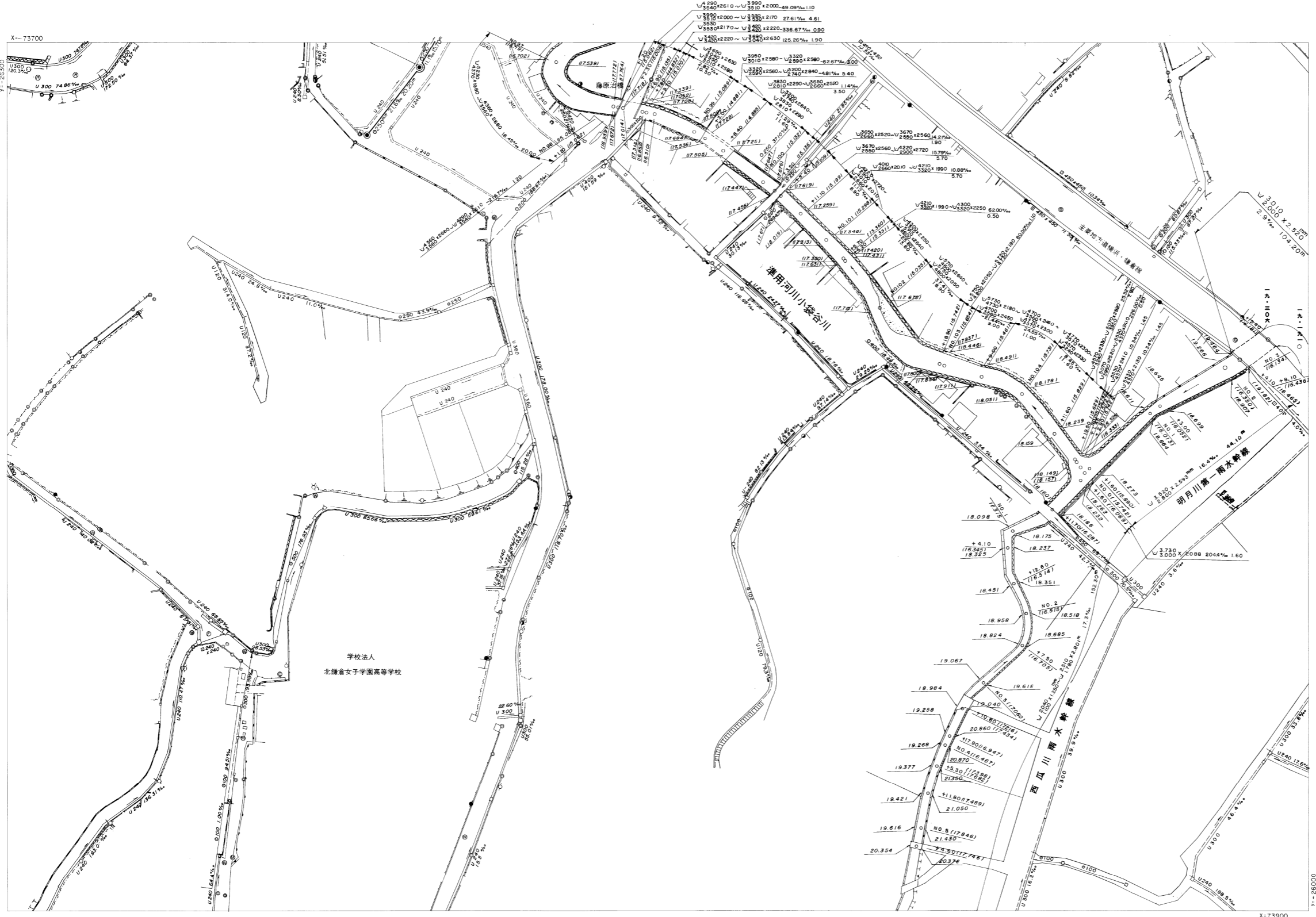


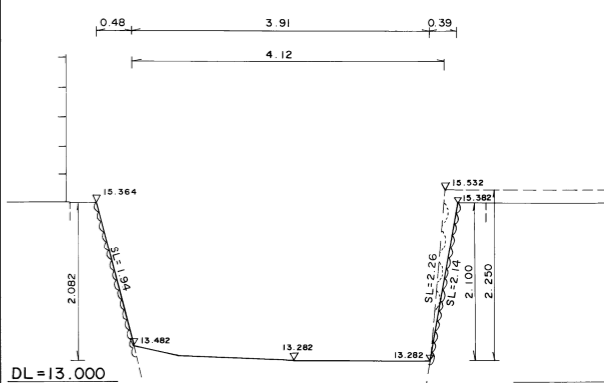
雨水施設

227	228	229
246	247	248
266	267	268

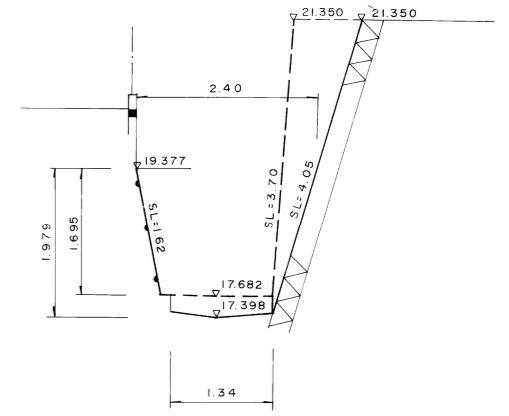


1:500

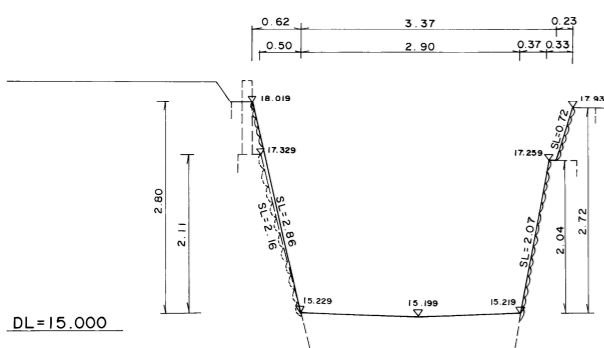
NO.84+17.50
GH=13.282



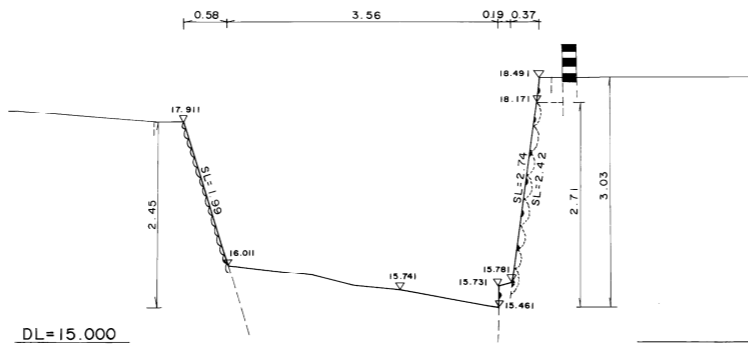
NO.4+5.30
GH=17.398



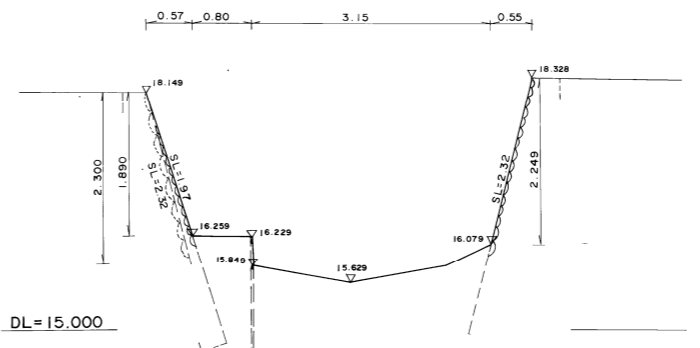
NO.100+11.10
GH=15.199



NO.103+9.00
GH=15.461



NO.104+19.50
GH=15.629



※注意事項
 ・この下水道台帳に記載された情報は、現地を正確かつ詳細に測量したものではありません。また、記載された雨水排水施設の一部は、市が管理していない施設についても含まれています。
 ・下水道の工事や道路工事等が行われた場合、図面と現地が整合しないことがあります。
 ・下水道管や柵等の正確な位置などについては、現地調査や土地所有者への確認などの方法により、ご自身でお確かめください。

平成十五年 三月 日 調製