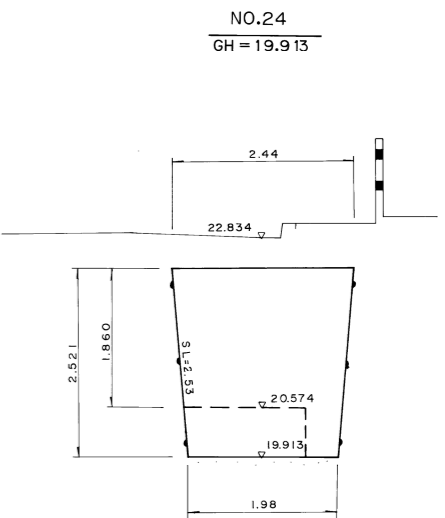
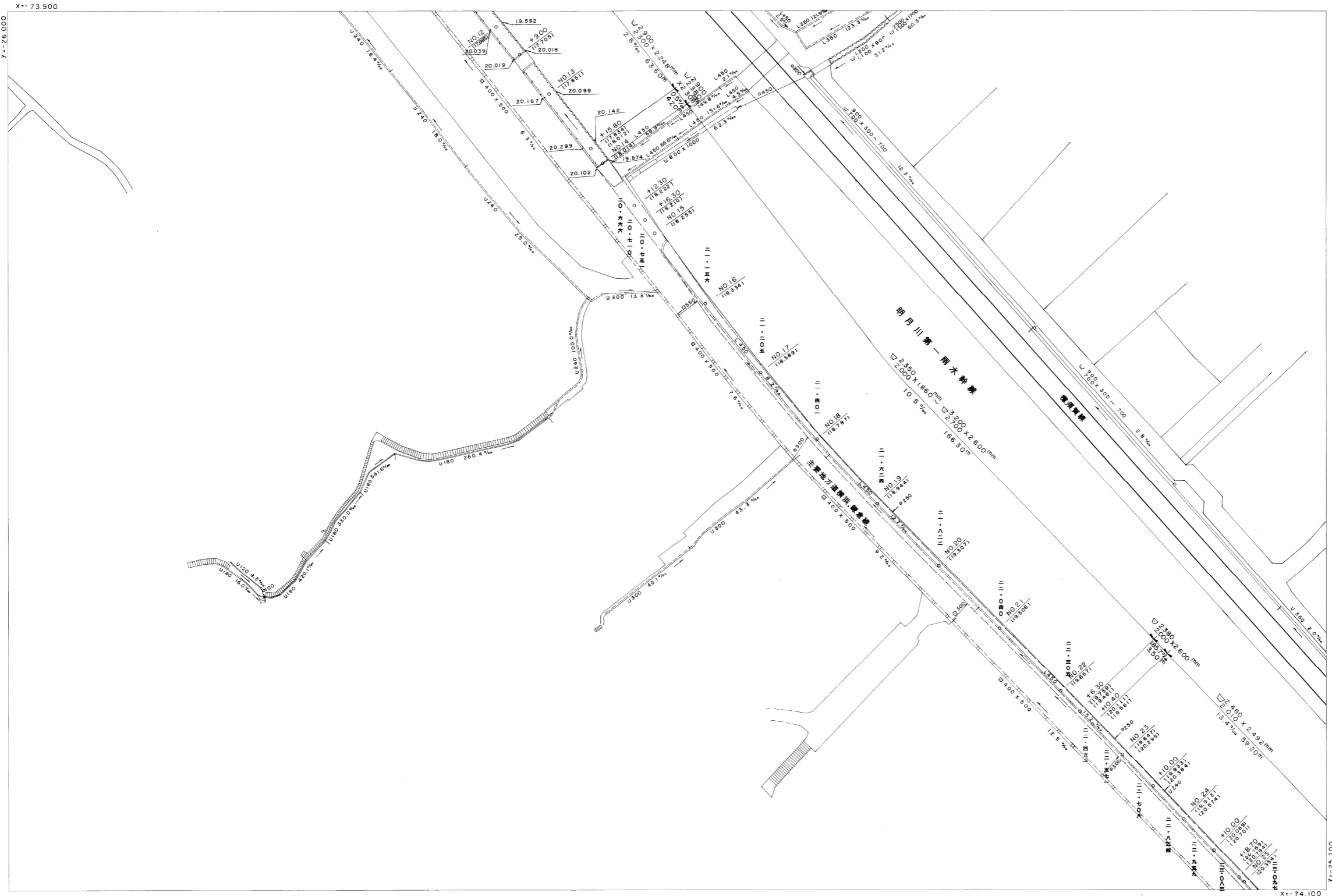
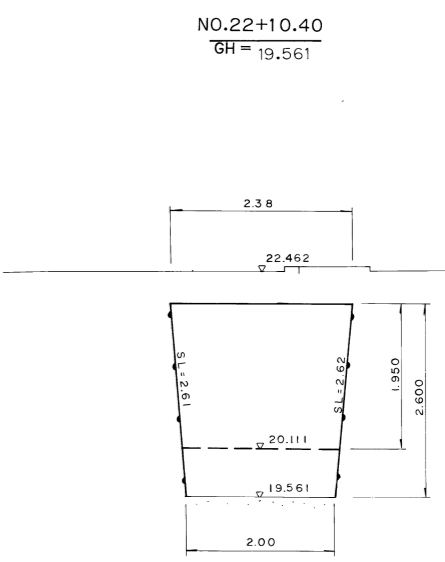


# 雨水施設

247	248	249
267	268	269
287	288	289

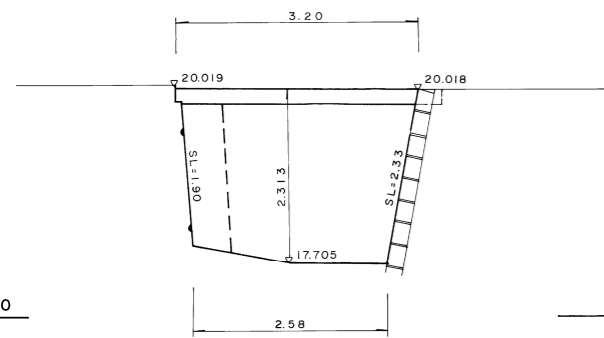


DL = 18.00



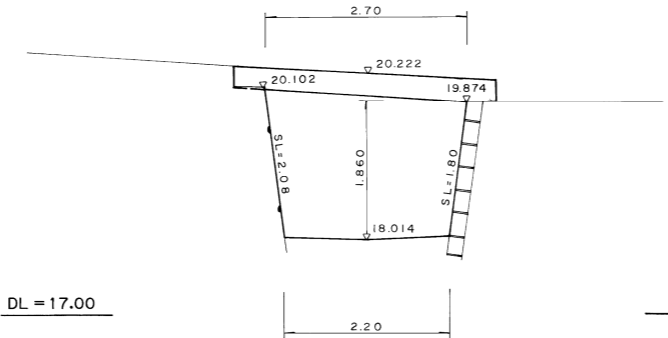
LL = 18.00

NO.12+9.00  
GH = 17.705



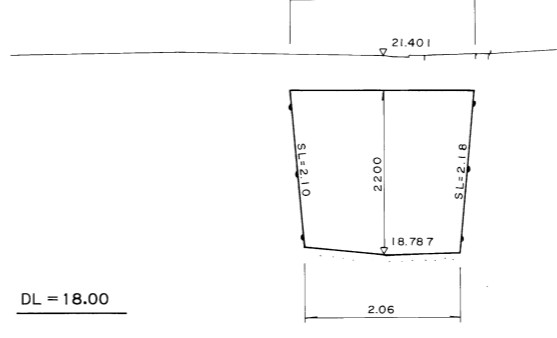
DL = 17.00

NO.14  
GH = 18.014



DL = 17.00

NO.18  
GH = 18.787



DL = 18.00

※注意事項  
 ・この下水道台帳に記載された情報は、現地を正確かつ詳細に測量したものではありません。また、記載された雨水排水施設の一部は、市が管理してない施設についても含まれています。  
 ・下水道の工事や道路工事等が行われた場合、図面と現地が整合しないことがあります。  
 ・下水道管や柵等の正確な位置などについては、現地調査や土地所有者への確認などの方法により、ご自身でお確かめください。