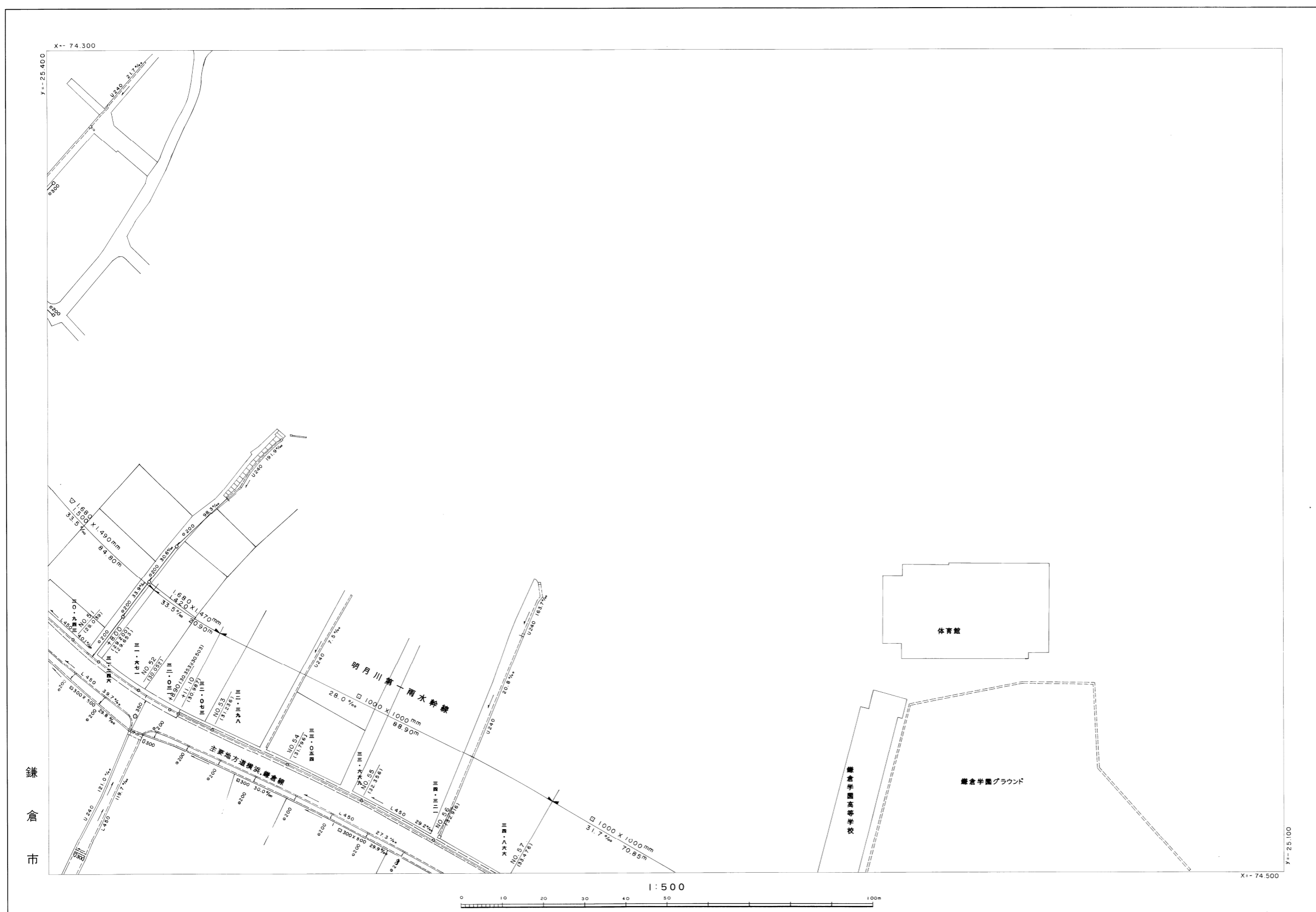


雨水施設

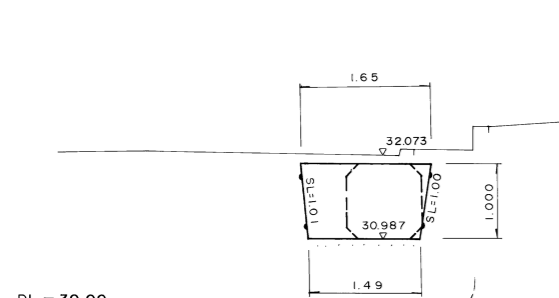
289	290	291
307	308	309
325	326	327



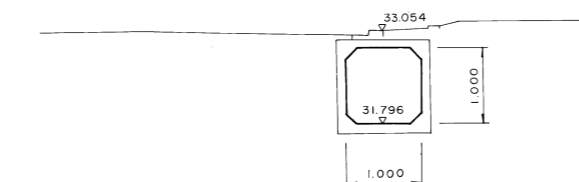
NO.52+11.10
GH = 30.987

NO.54
GH = 31.796

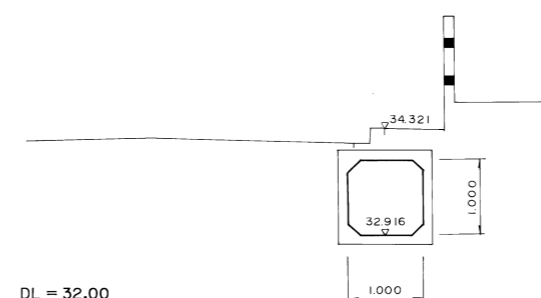
NO.56
GH = 32.916



DL = 30.00



DL = 30.00



DL = 32.00

※注意事項
 ・この下水道台帳に記載された情報は、現地を正確かつ詳細に測量したものではありません。また、記載された雨水排水施設の一部は、市が管理していない施設についても含まれています。
 ・下水道の工事や道路工事等が行われた場合、図面と現地が整合しないことがあります。
 ・下水道管や枡等の正確な位置などについては、現地調査や土地所有者への確認などの方法により、ご自身でお確かめください。