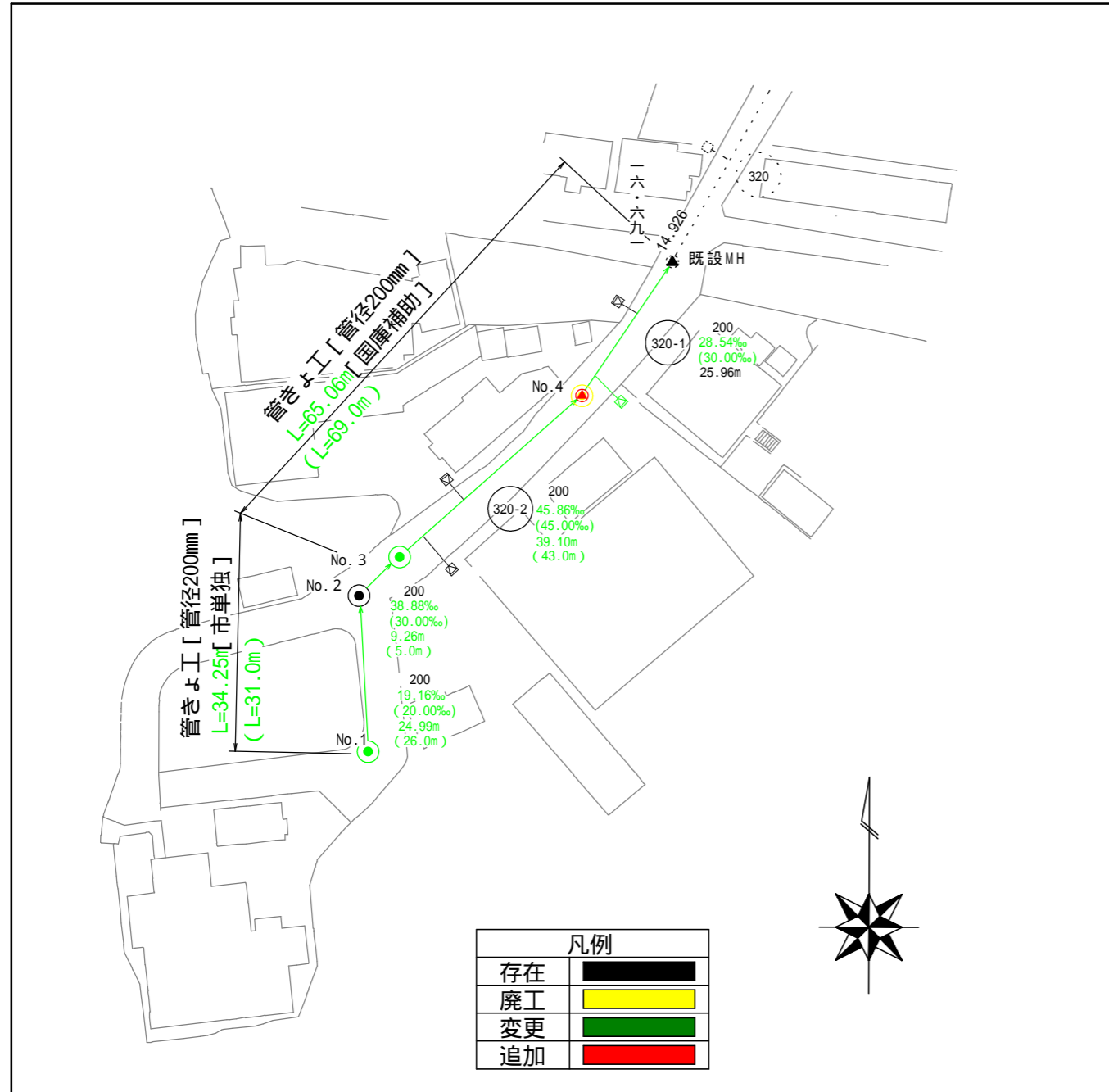


平面図 [1] S=1/1000



凡例	
存在	
廃工	
変更	
追加	

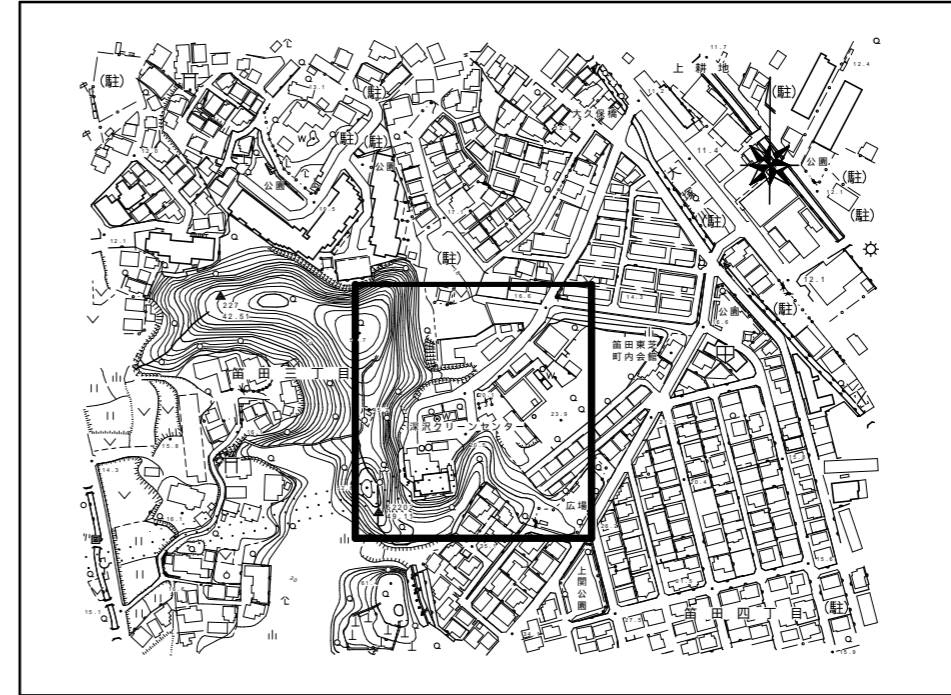
凡 例

記号	名称
	実施路線
	既設路線
	1号マンホール [内径900mm]
	塩ビ製小型マンホール [内径300mm]
	塩ビます

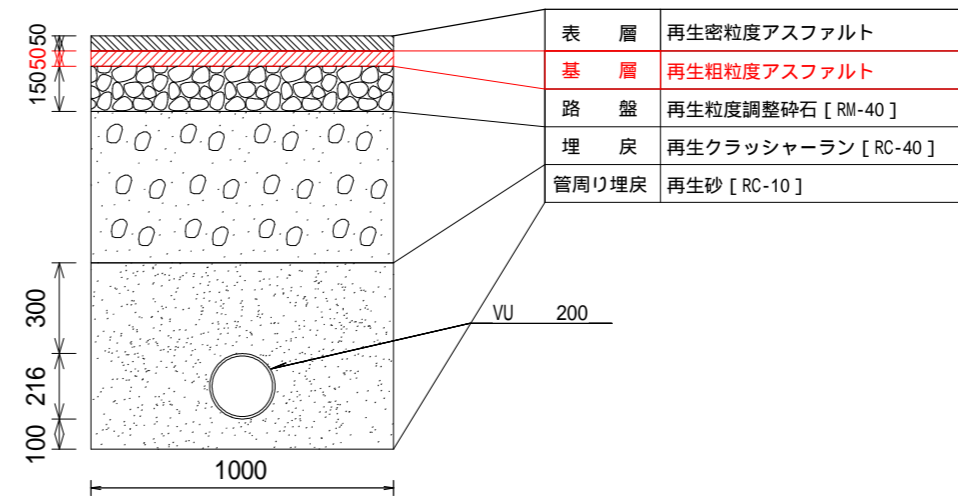
汚水樹一覽表

番号	内径 (mm)	樹深 (m)	備考
	300	H=1.310	蓋荷重 T-2 [鑄鉄蓋]
	300	H=1.300	蓋荷重 T-2 [鑄鉄蓋]
	300	H=1.330	蓋荷重 T-2 [鑄鉄蓋]
	300	H=1.300	蓋荷重 T-2 [鑄鉄蓋]

案内図 S=1/5000

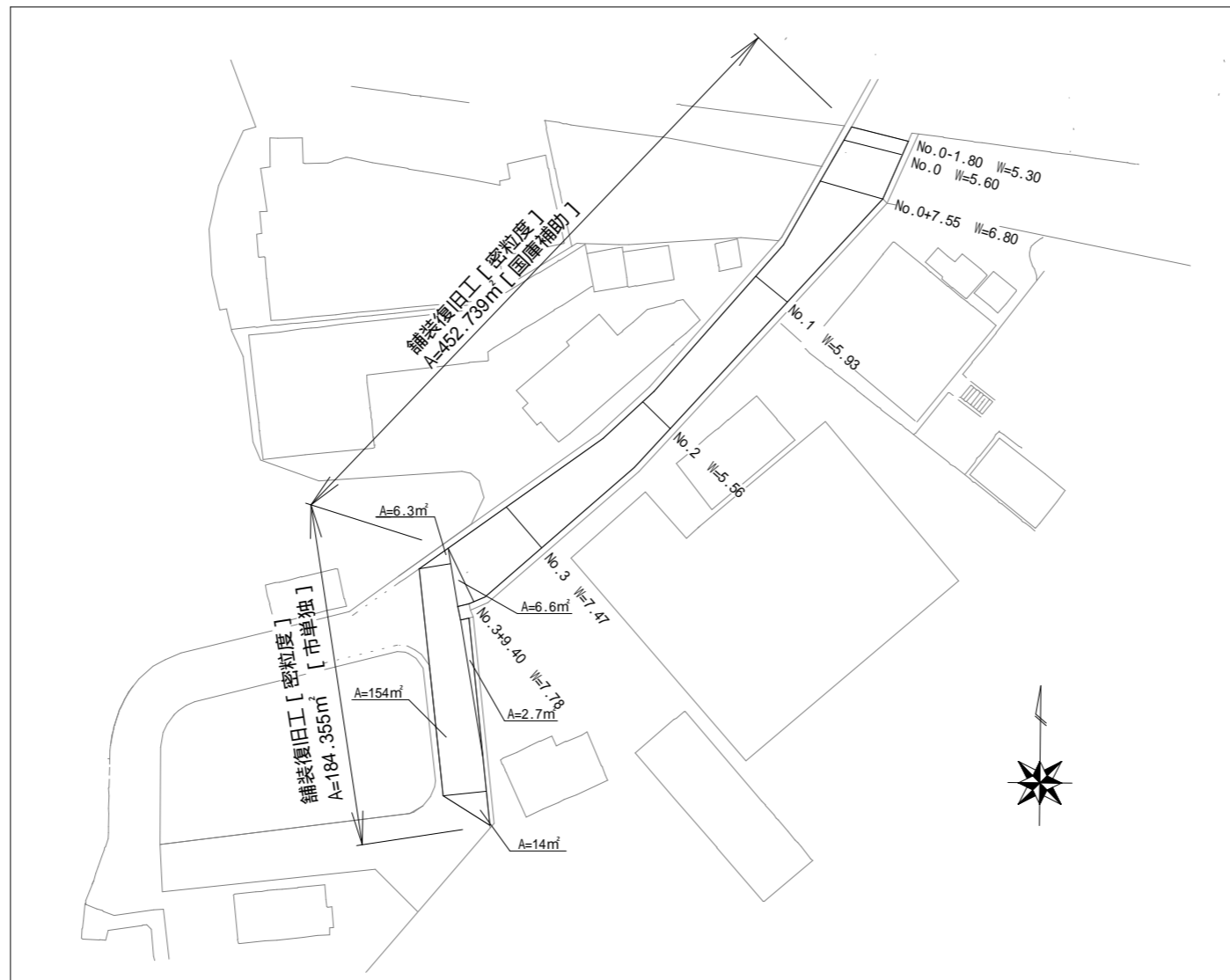


管きょ工標準断面図及び仮復旧構成 S=1/25



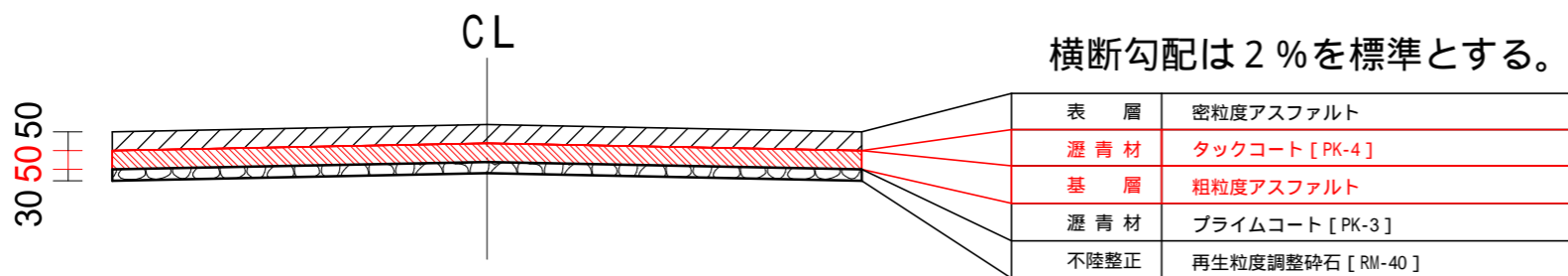
工事名	市営住宅集約化事業に伴う排水設備工事		
工事箇所	鎌倉市笛田三丁目24番 先		
図面名	平面図 [1]・案内図ほか	縮尺	図示
設計年月日	令和2年(2020年)12月 (9月)	図面番号	1 / 3
課長	課長代理	課長補佐	担当係長
検図	担当		
鎌倉市都市整備部下水道河川課			

平面図[2] S=1/800



凡例	
存在	
廃工	
変更	
追加	

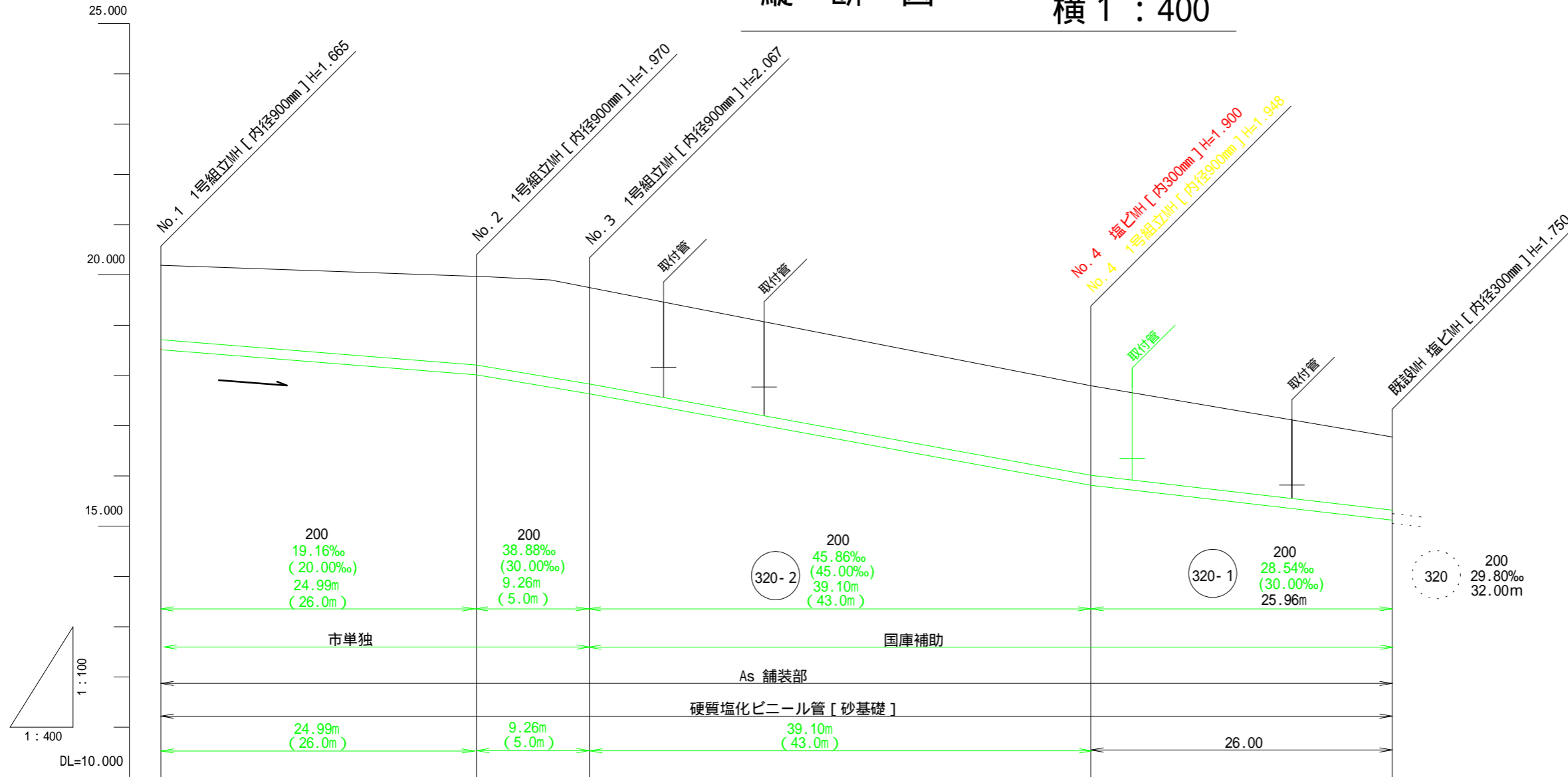
舗装構成及び舗装標準断面図 S=1/20



工事名	市営住宅集約化事業に伴う排水設備工事		
工事箇所	鎌倉市笹田三丁目24番 先		
図面名	平面図[2]ほか	縮尺	図示
設計年月日	令和2年(2020年)12月 (9月)	図面番号	3 / 3
課長	課長代理等	課長補佐等	担当係長等
		検図	担当
鎌倉市都市整備部下水道河川課			

縦断図

縦 1 : 100
横 1 : 400



勾配	19.16‰ (20.00‰) 24.99m (26.0m)		38.88‰ (30.00‰) 9.26m (5.0m)		45.86‰ (45.00‰) 39.10m (43.0m)		28.54‰ (30.00‰) 25.96m	
土被り	1.457	1.734 1.762	1.829 1.859	1.692	1.720 1.740	1.412	1.557	
掘削深	1.773	2.050 2.078	2.145 2.175	2.008	2.036 2.056	1.728	1.728	
管底高	18.501 (18.513)	18.022 (17.993) 17.994 (17.973)	17.634 (17.823) 17.604 (17.803)	15.811	15.868 15.848	15.070 14.926	15.070 14.926	
地盤高	20.166 (20.191)	19.964 (19.963)	19.671 (19.899)	17.711	17.796	16.690	16.690	
追加距離	0.00	24.99 (26.00)	34.25 (31.00)	73.35 (74.00)	99.31 (100.00)			
単距離	0.00	24.99 (26.00)	9.26 (5.00)	39.10 (43.00)	25.90			
測点番号	No.1	No.2	No.3	No.4	既設MH			

凡例	
存在	■
廃工	■
変更	■
追加	■

工事名	市営住宅集約化事業に伴う排水設備工事		
工事箇所	鎌倉市笛田三丁目24番 先		
図面名	縦断図	縮尺	図示
設計年月日	令和2年(2020年)12月 (9月)	図面番号	2 / 3
課長	課長代理等	課長補佐等	担当係長等
検図	担当		
鎌倉市都市整備部下水道河川課			