





凡 例			
箇所番号	面積 (㎡)	公図写し番号	備考
8	500		
9	1,210		
150	(1,240) 0	150	廃止
163	1,710		
164	670		
※区域界は、特記のないものについては、地番界（本表右欄の番号に対応する別添公図写しのとおり）である。			
凡 例			
	変更前の区域		
	行 政 界		
	大 字 界		
	小 字 界		
市名	鎌 倉 市		
事項	鎌倉都市計画 生産緑地地区の変更		
件 名	計 画 図		
図面の名称	1/2,500		
縮 尺	2/2		
番 号	令和 年 月 日		
作成年月日			