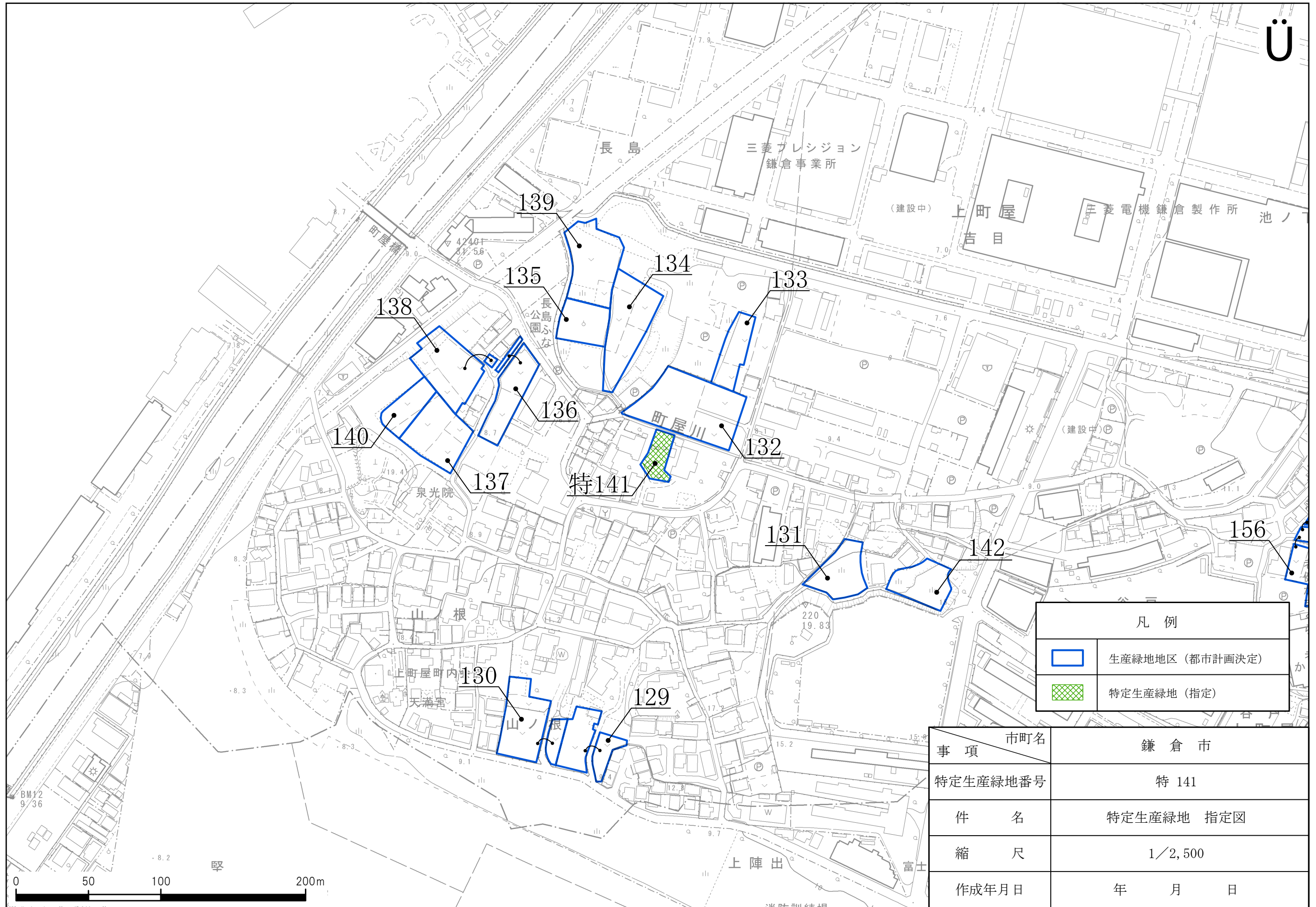




特定生産緑地（鎌倉市） 指定図



凡 例	
	生産緑地地区（都市計画決定）
	特定生産緑地（指定）

事項	市町名	鎌倉市
特定生産緑地番号		特 141
件 名		特定生産緑地 指定図
縮 尺		1/2,500
作成年月日		年 月 日

この地図は、国土地理院の承認を得て、作成した縮尺2,500分の1都市計画基本図を使用したものである。無断複製を禁ず。
承認番号 令1関公第 85 号