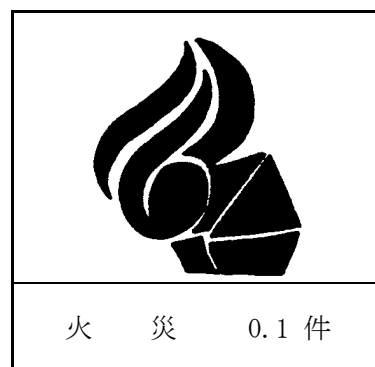
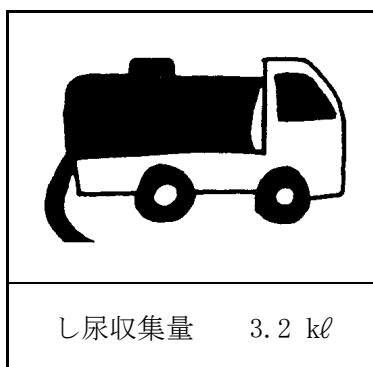
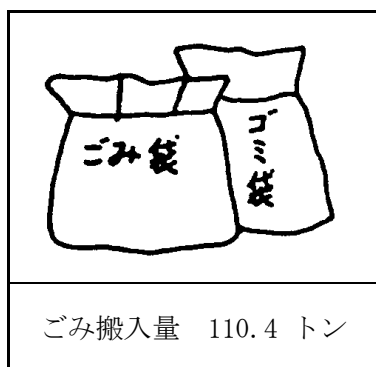
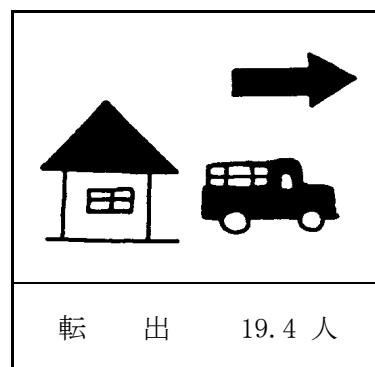
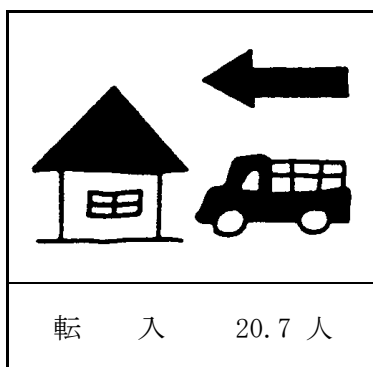
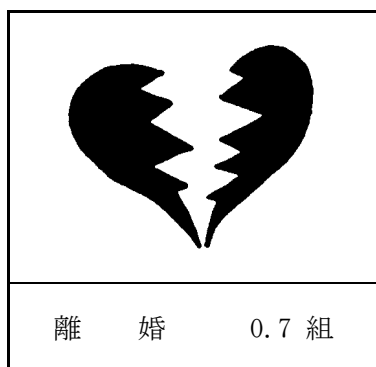

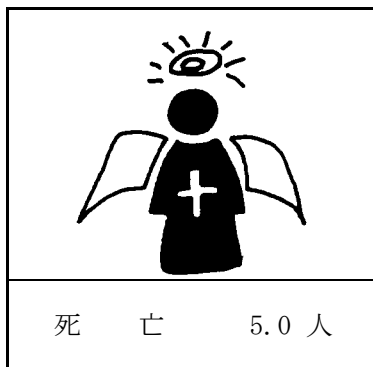

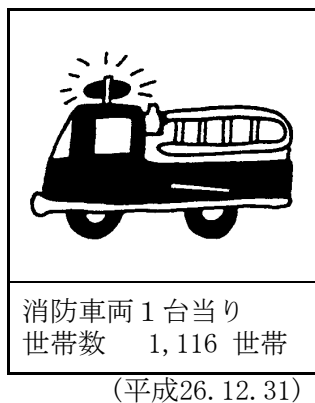
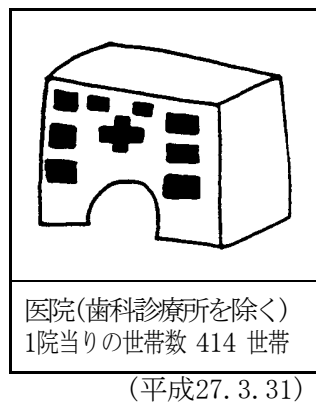
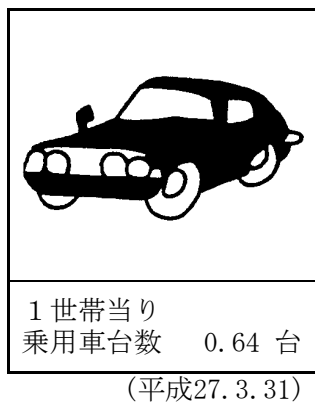
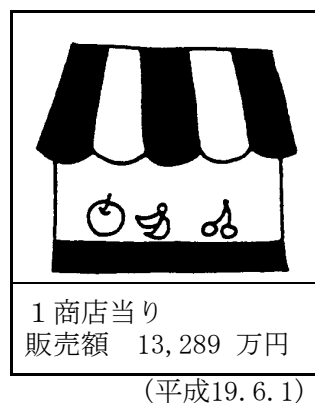

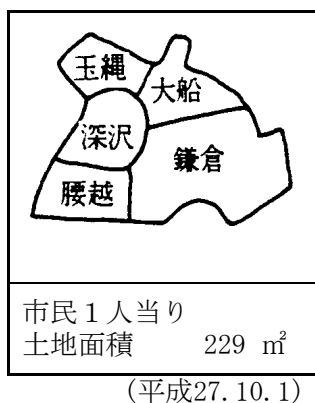

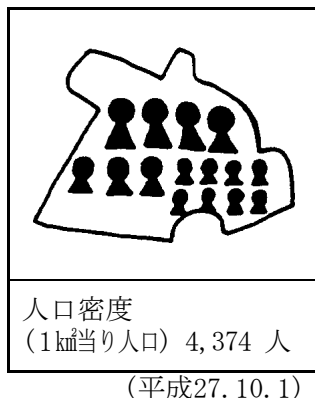


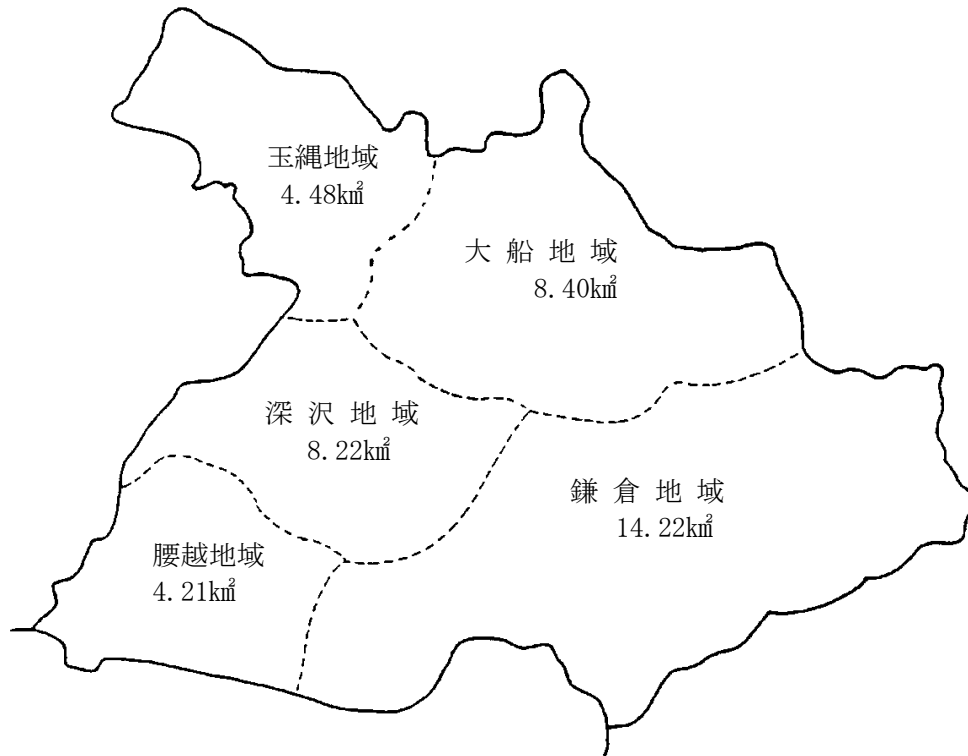
1. 鎌倉市の一日



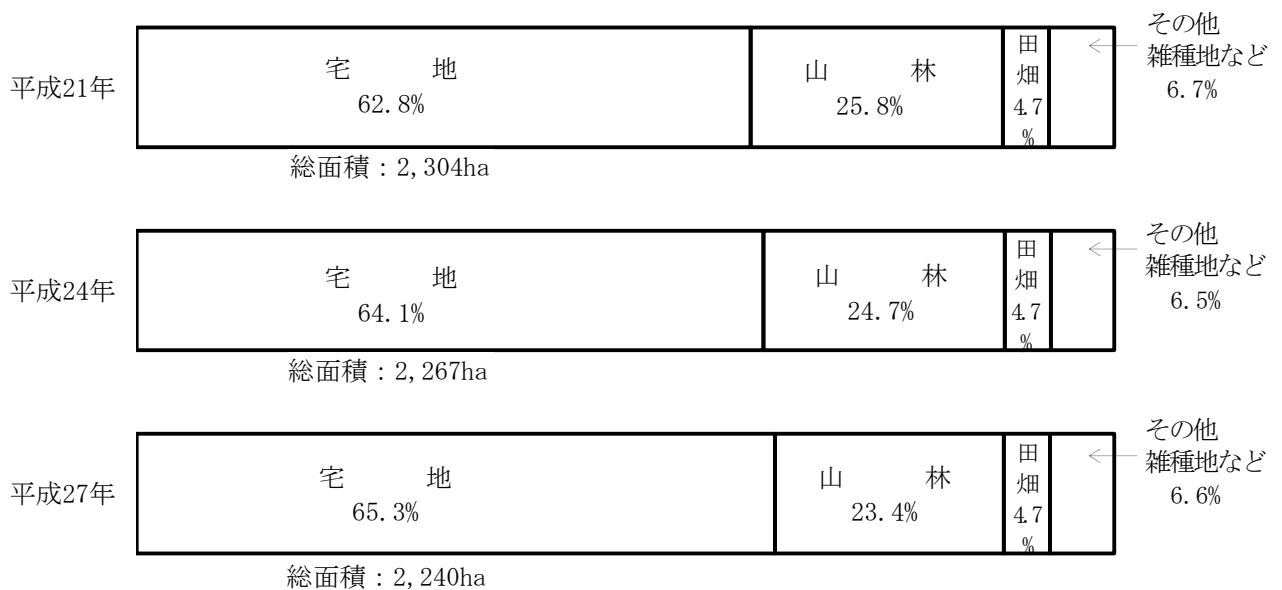
2. 市民生活



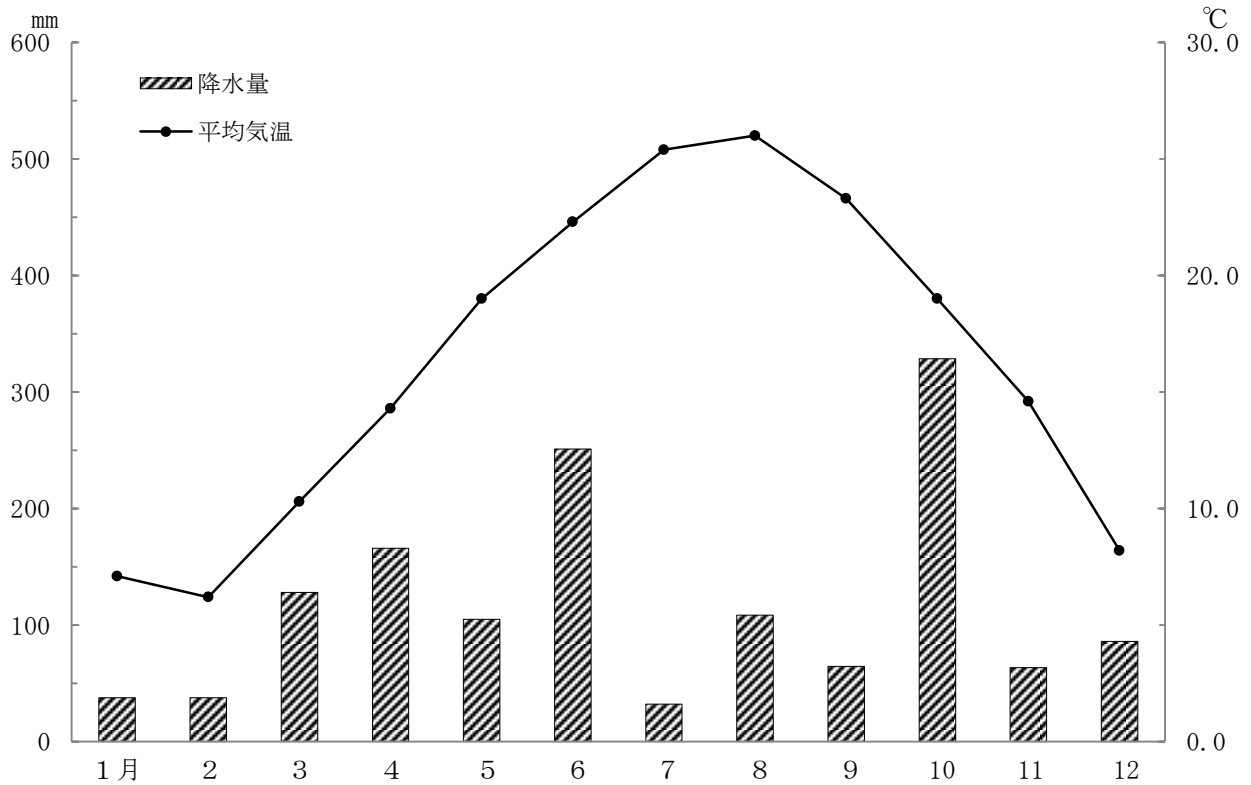
3. 市の地域区分図および面積 (統計表2ページ参照)



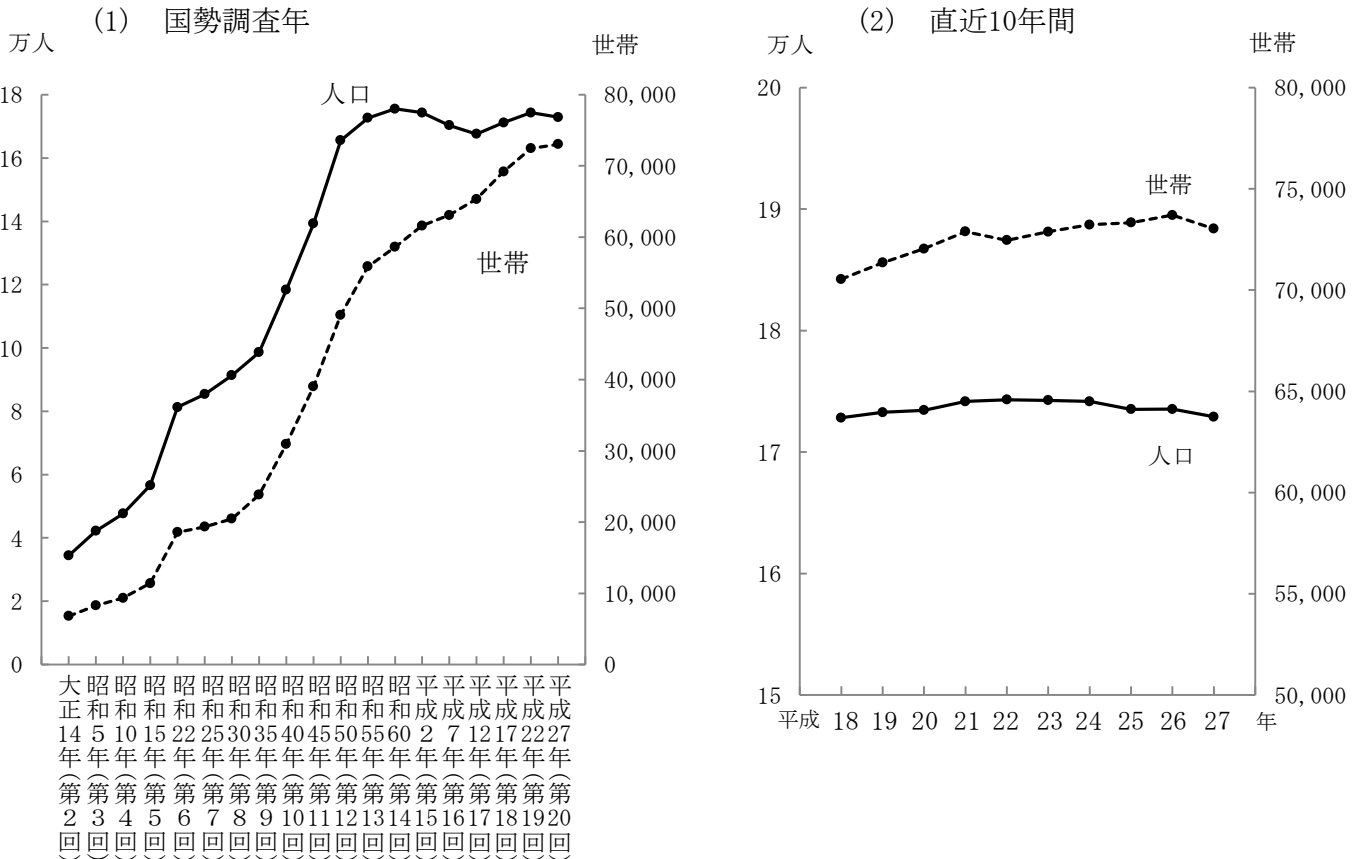
4. 地目別土地面積の推移 (統計表3ページ参照)



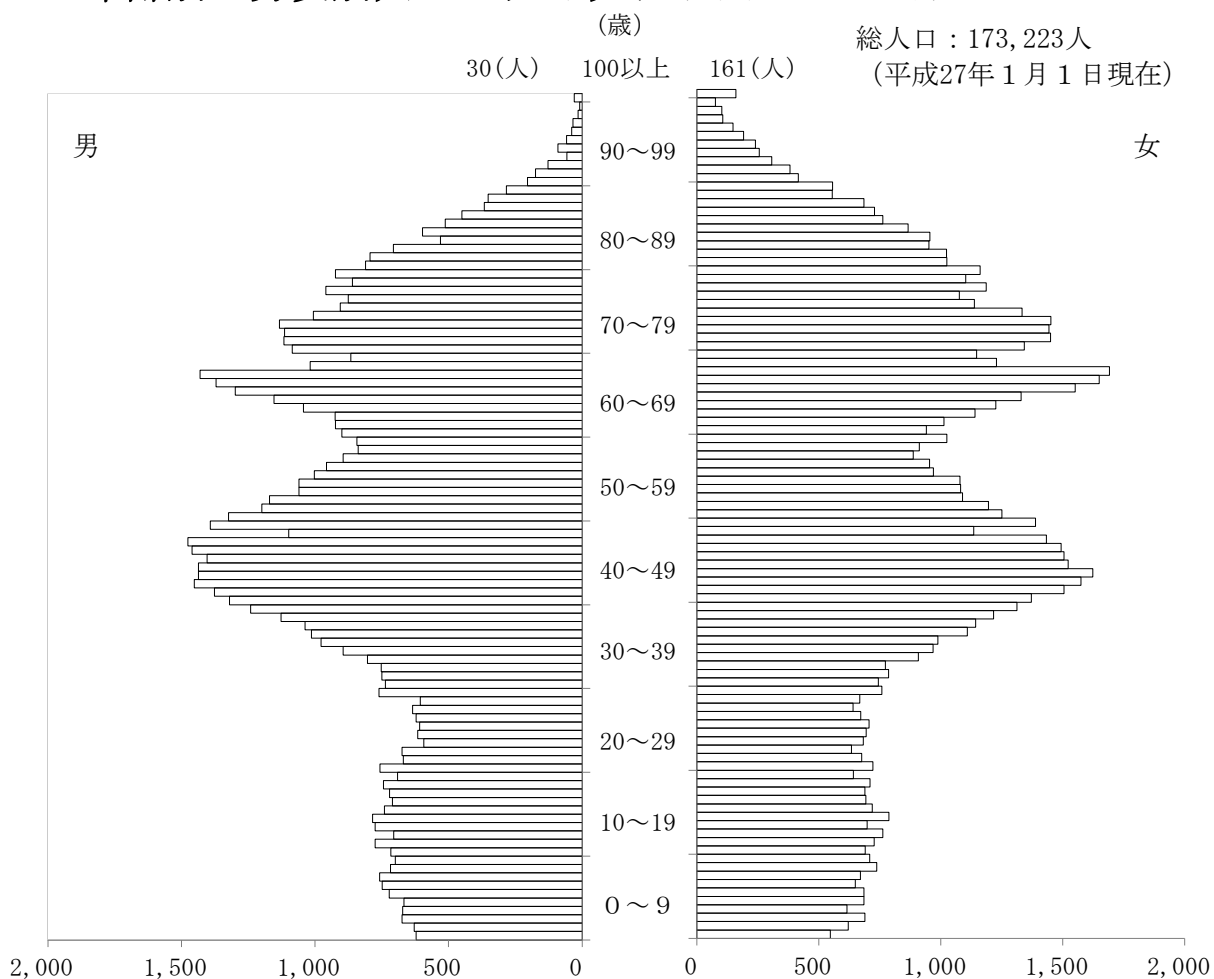
5. 気象状況 (平成26年) (統計表4ページ参照)



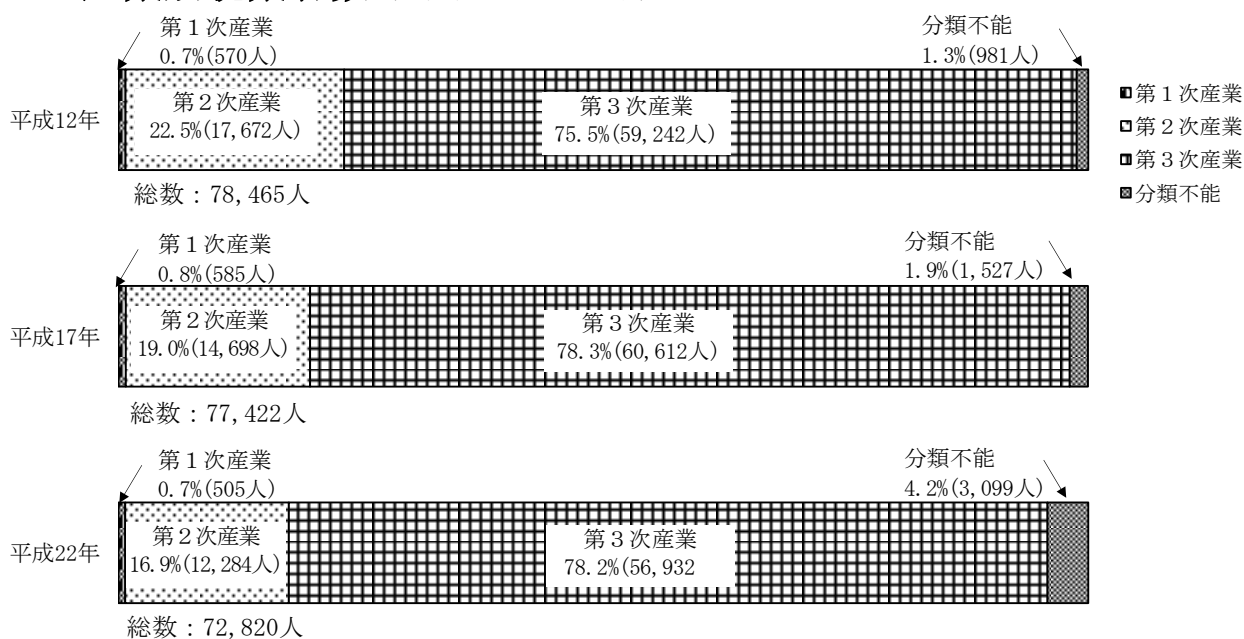
6. 人口と世帯の推移 (各年10月1日現在) (統計表6ページ参照)



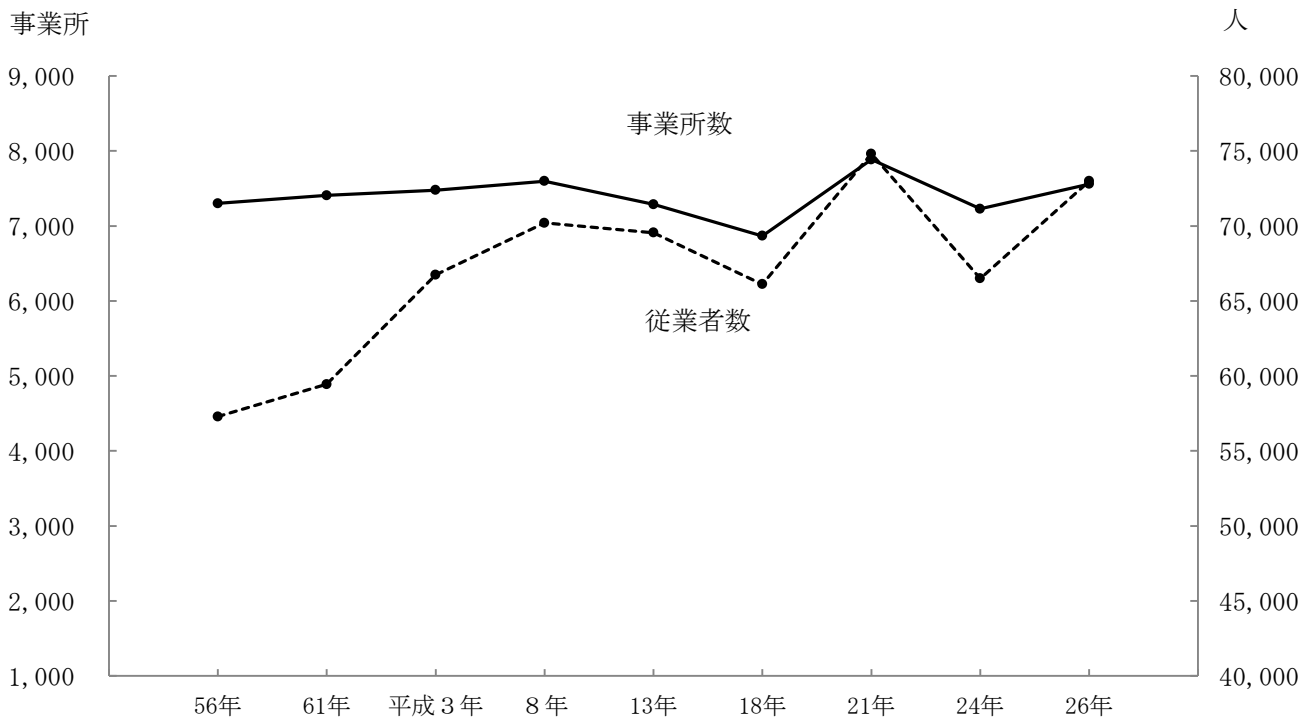
7. 年齢別・男女別人口ピラミッド (統計表20ページ参照)



8. 産業別就業者数 (統計表24ページ参照)

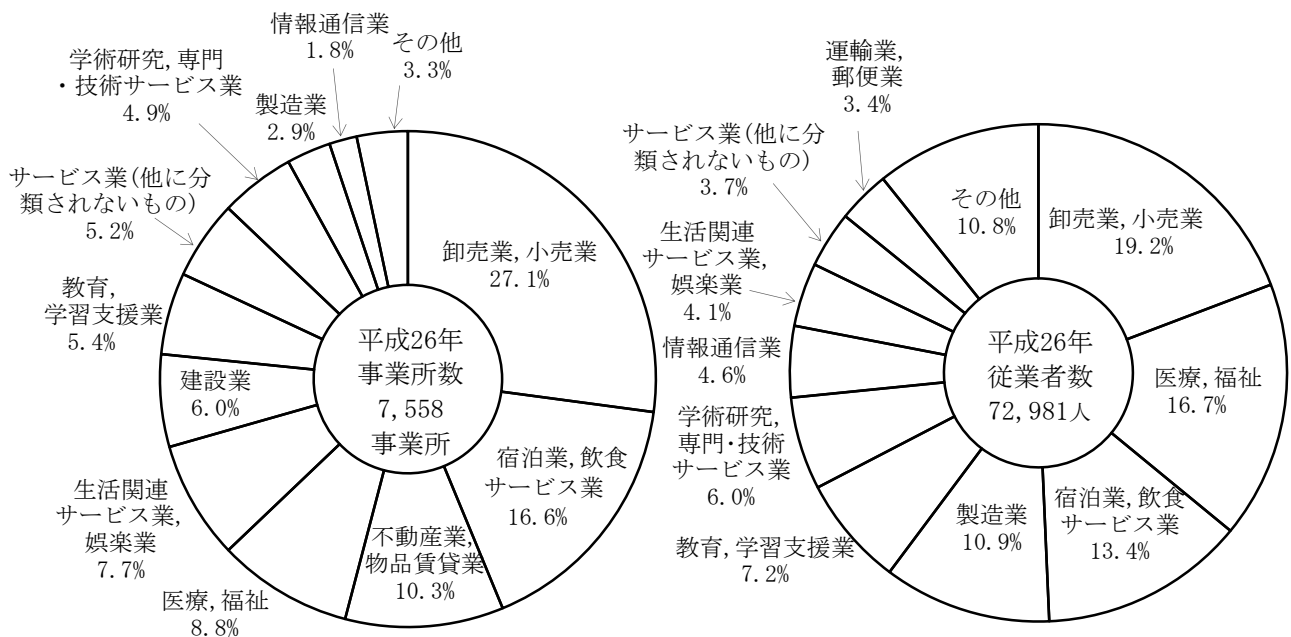


9. 事業所の推移 (統計表34ページ参照)



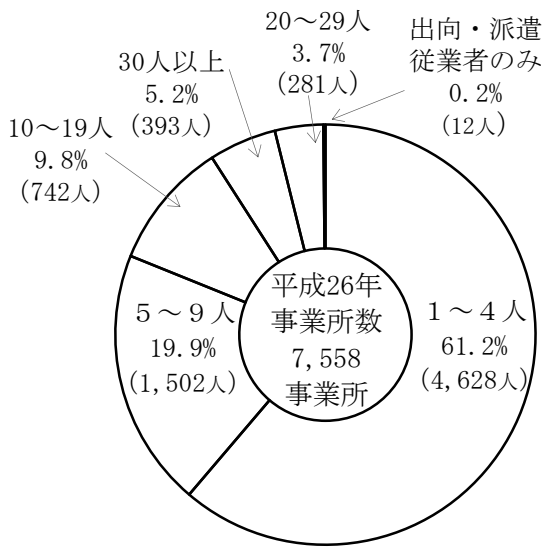
*平成18年までは事業所企業統計調査、平成21年、26年は経済センサス基礎調査、平成24年は経済センサス活動調査となり調査方法が異なる。

10. 産業別事業所数および従業者数 (統計表34ページ参照)



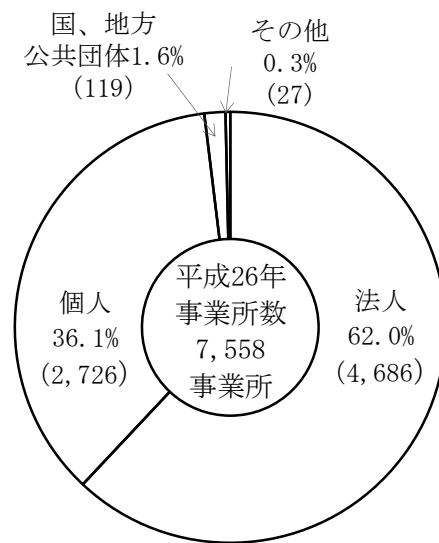
11. 従業者規模別事業所数

(統計表36ページ参照)



12. 経営組織別事業所数

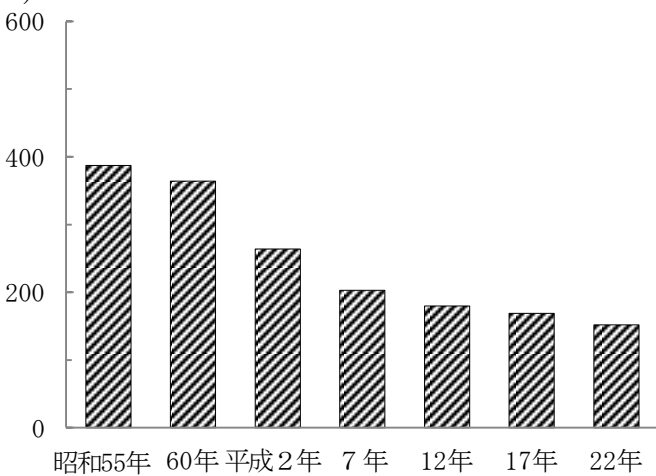
(統計表36ページ参照)



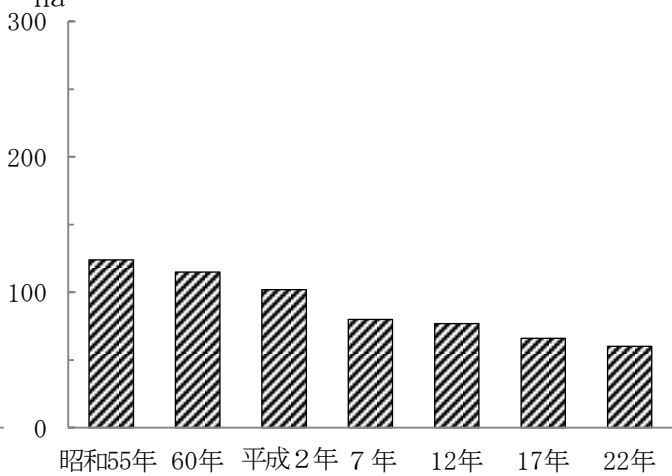
13. 農業の推移

(統計表42ページ参照)

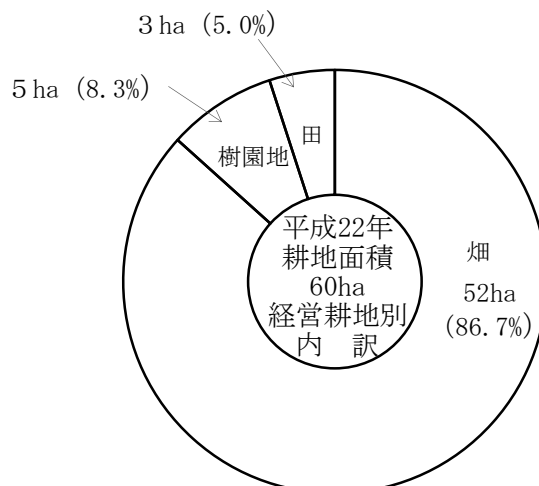
(1) 農家数の推移



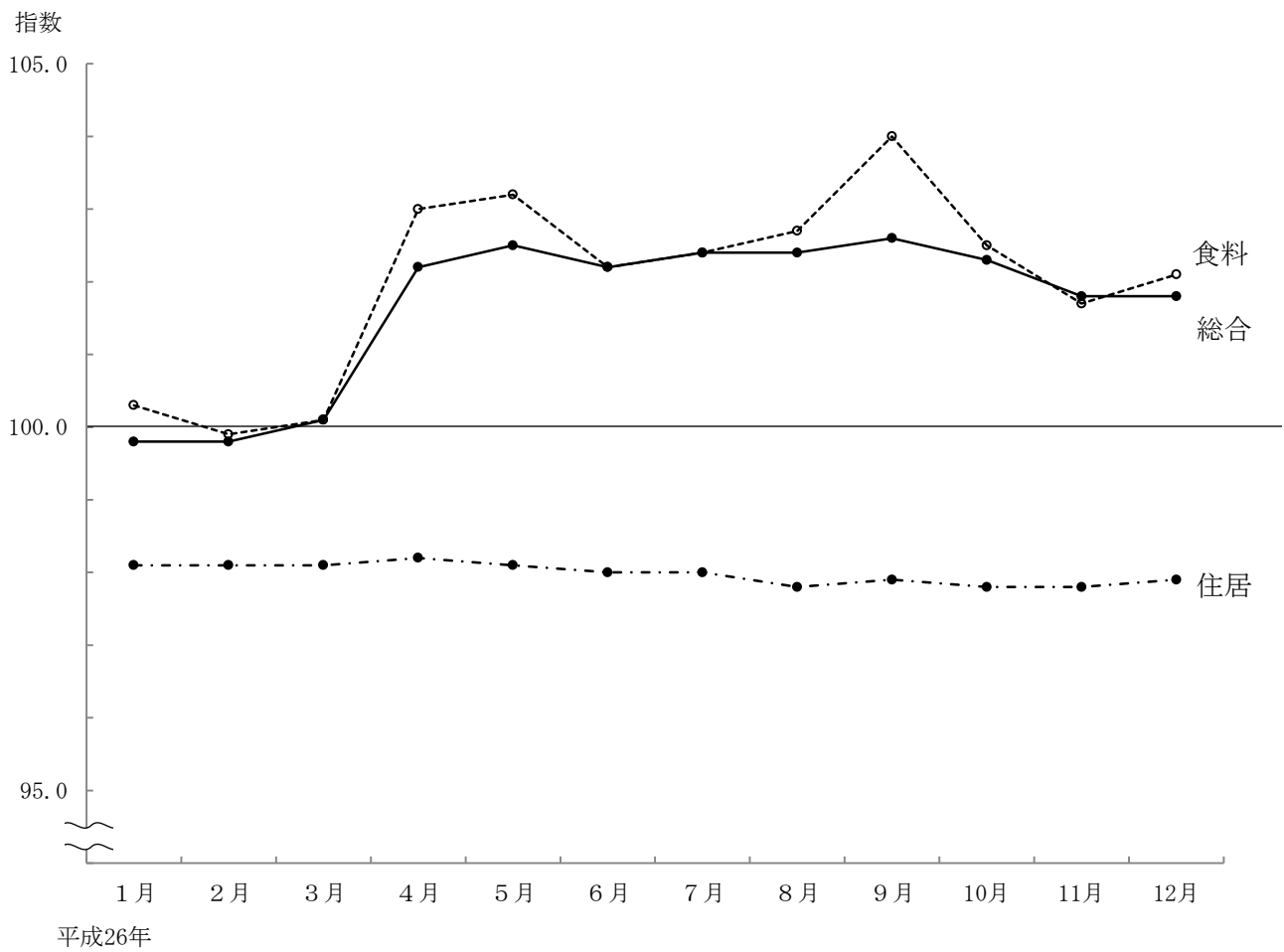
(2) 耕地面積



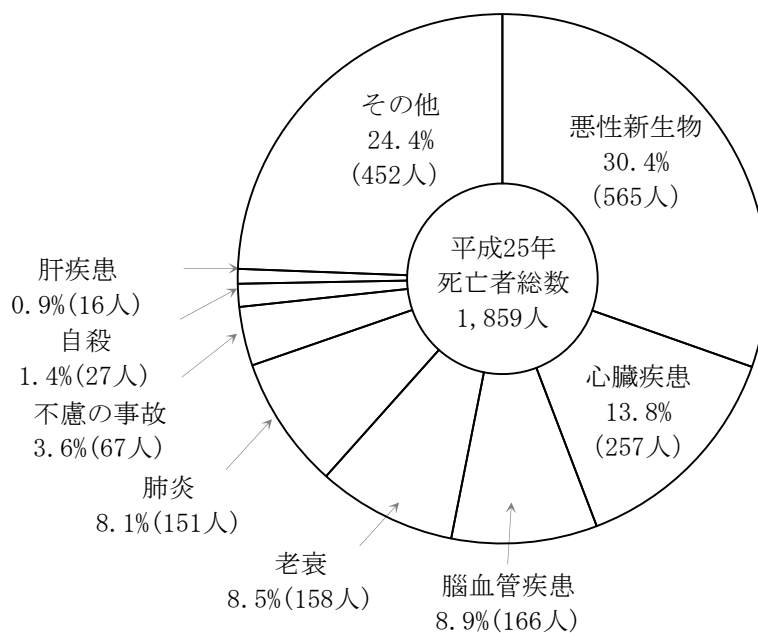
(3) 耕地面積の内訳



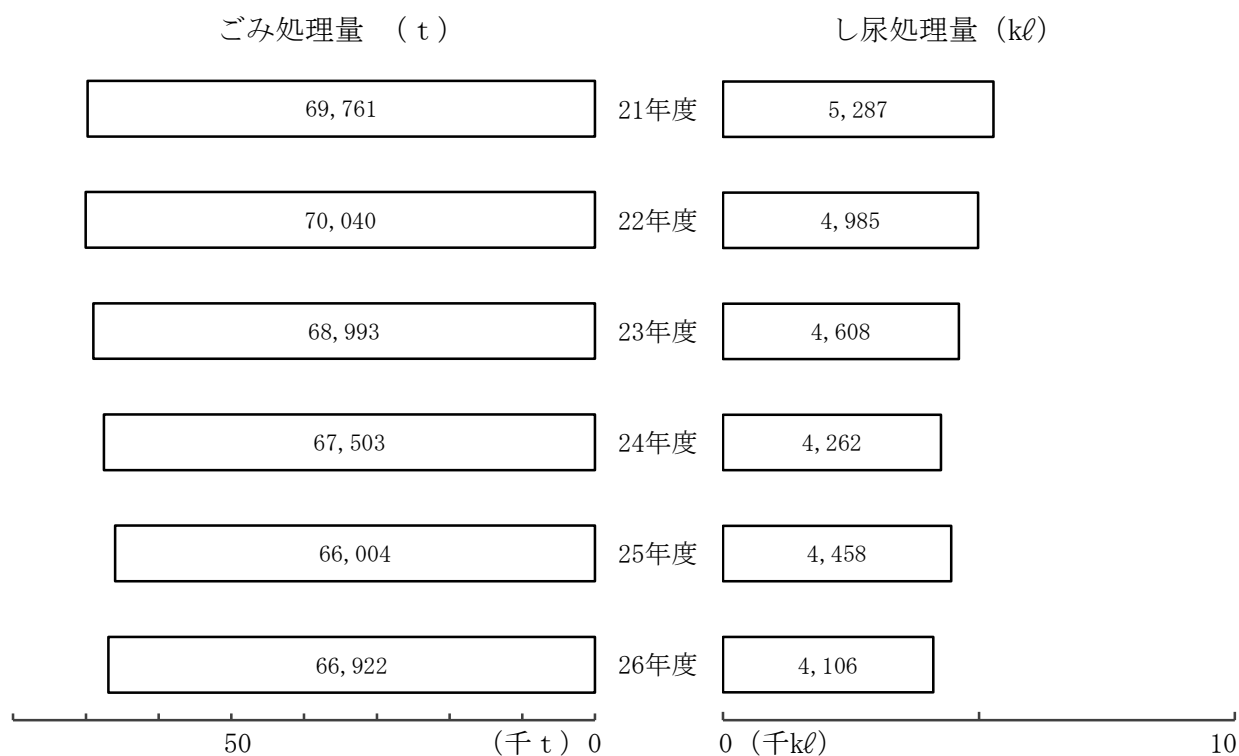
14. 消費者物価指数の推移 (統計表68ページ参照)



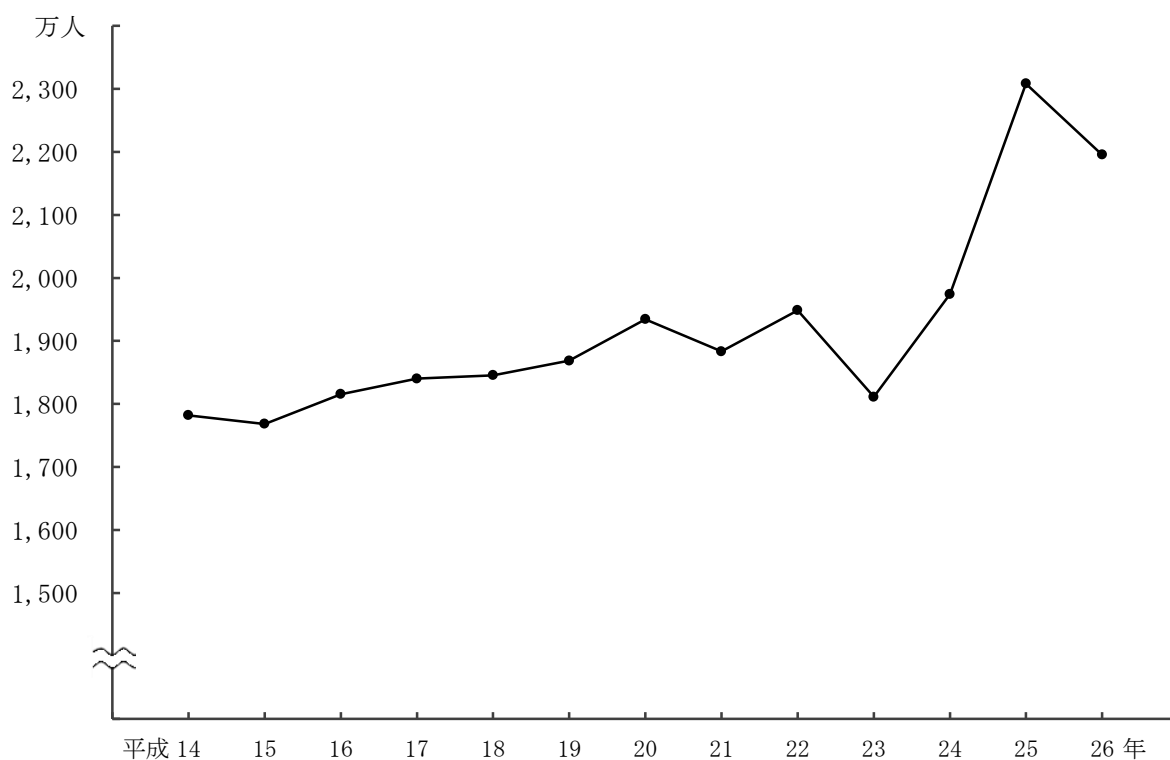
15. 死因別死亡者数 (統計表97ページ参照)



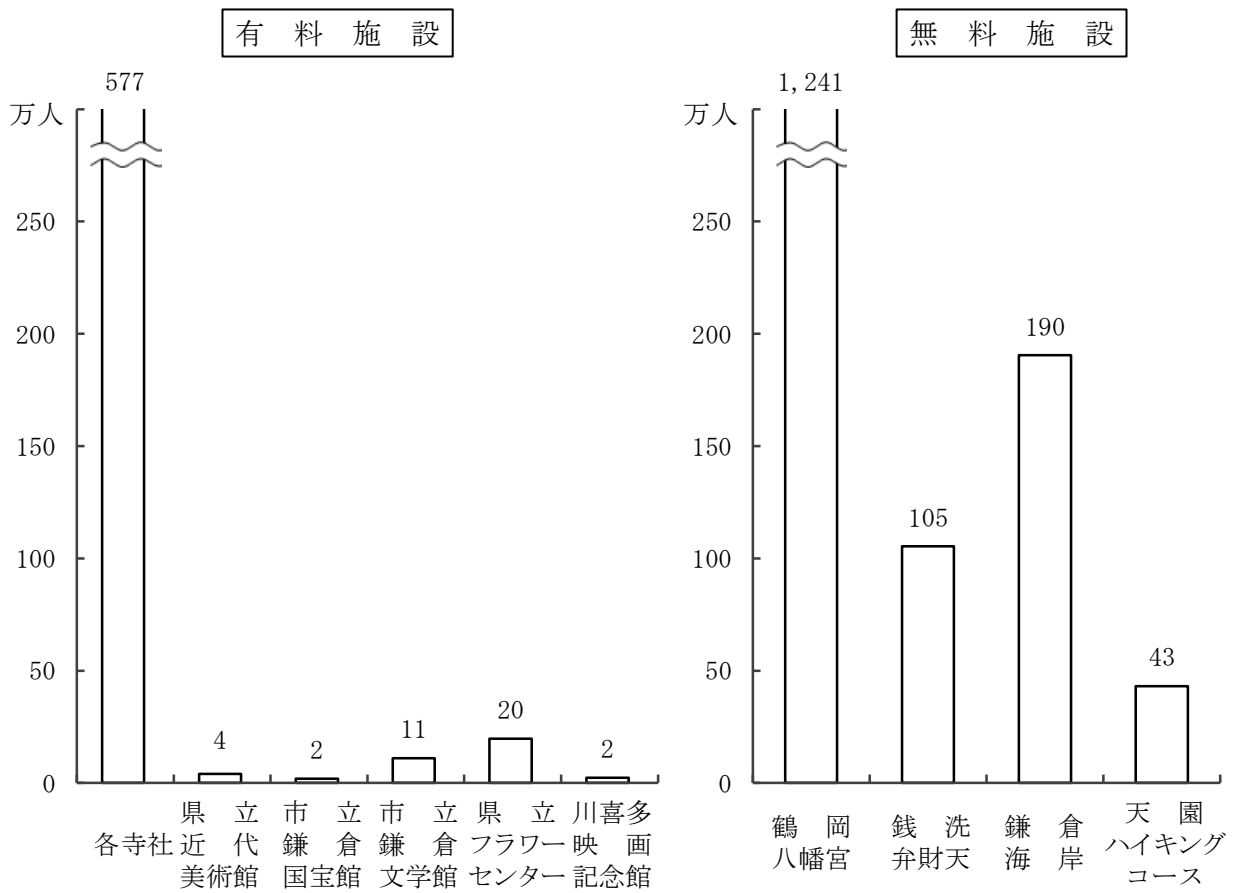
16. ごみ・し尿の処理状況 (統計表102、103ページ参照)



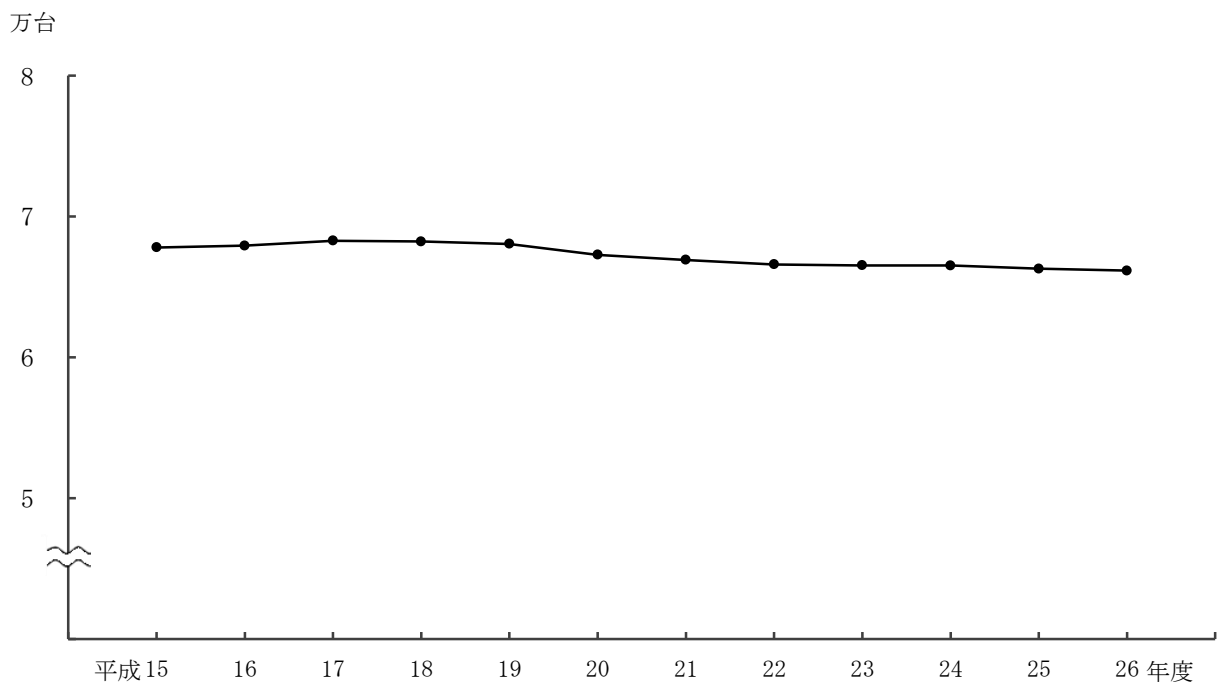
17. 観光客数の推移 (統計表136ページ参照)



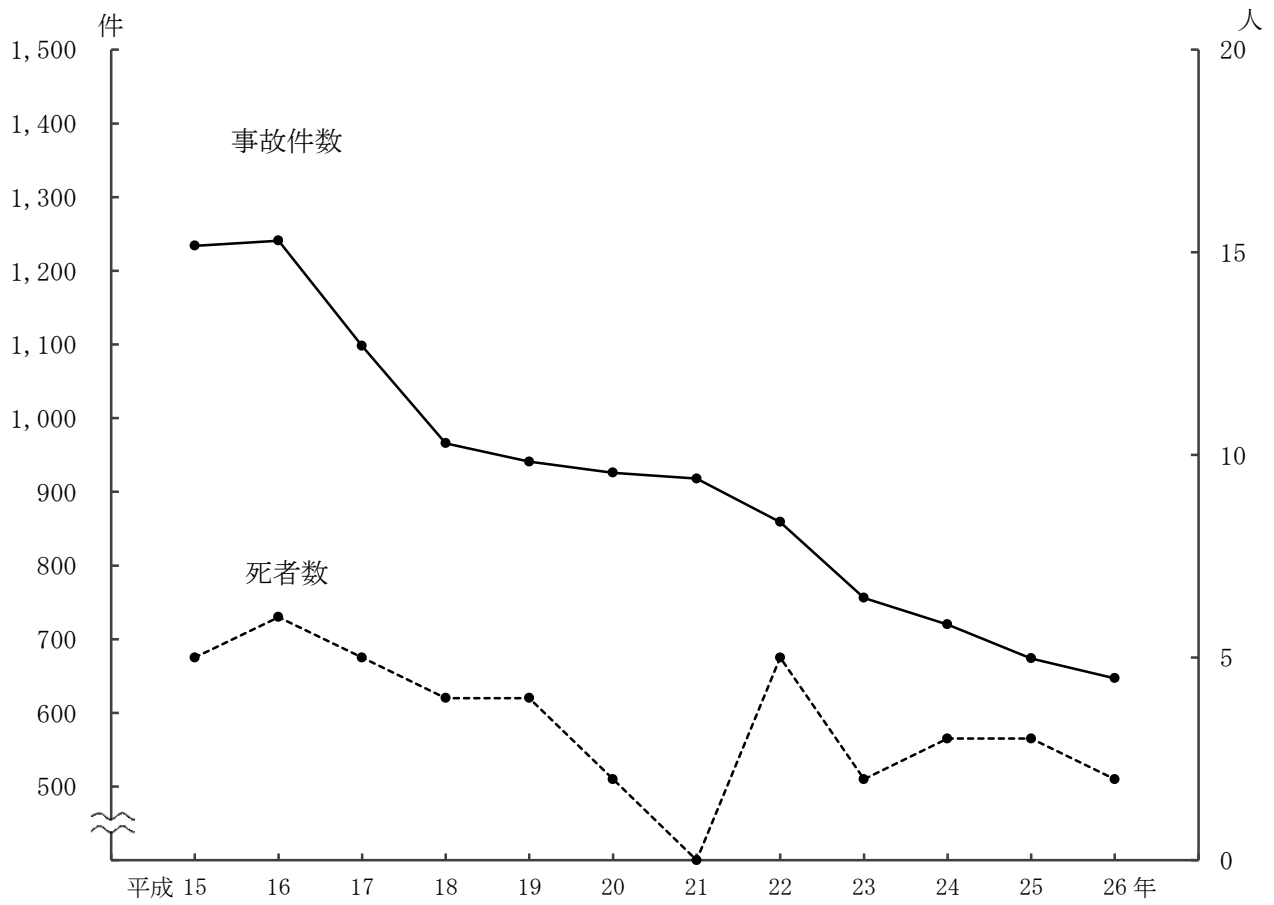
18. 観光地別観光客数 (平成26年中) (統計表136ページ参照)



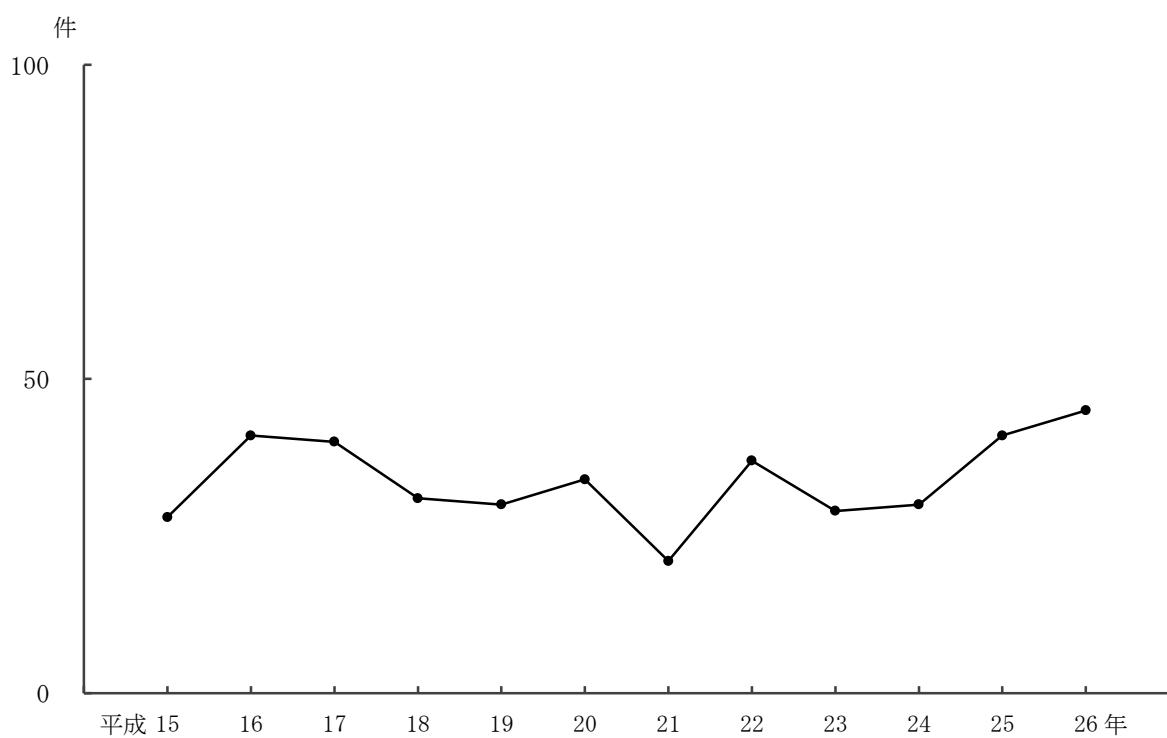
19. 自動車登録台数 (統計表138ページ参照)



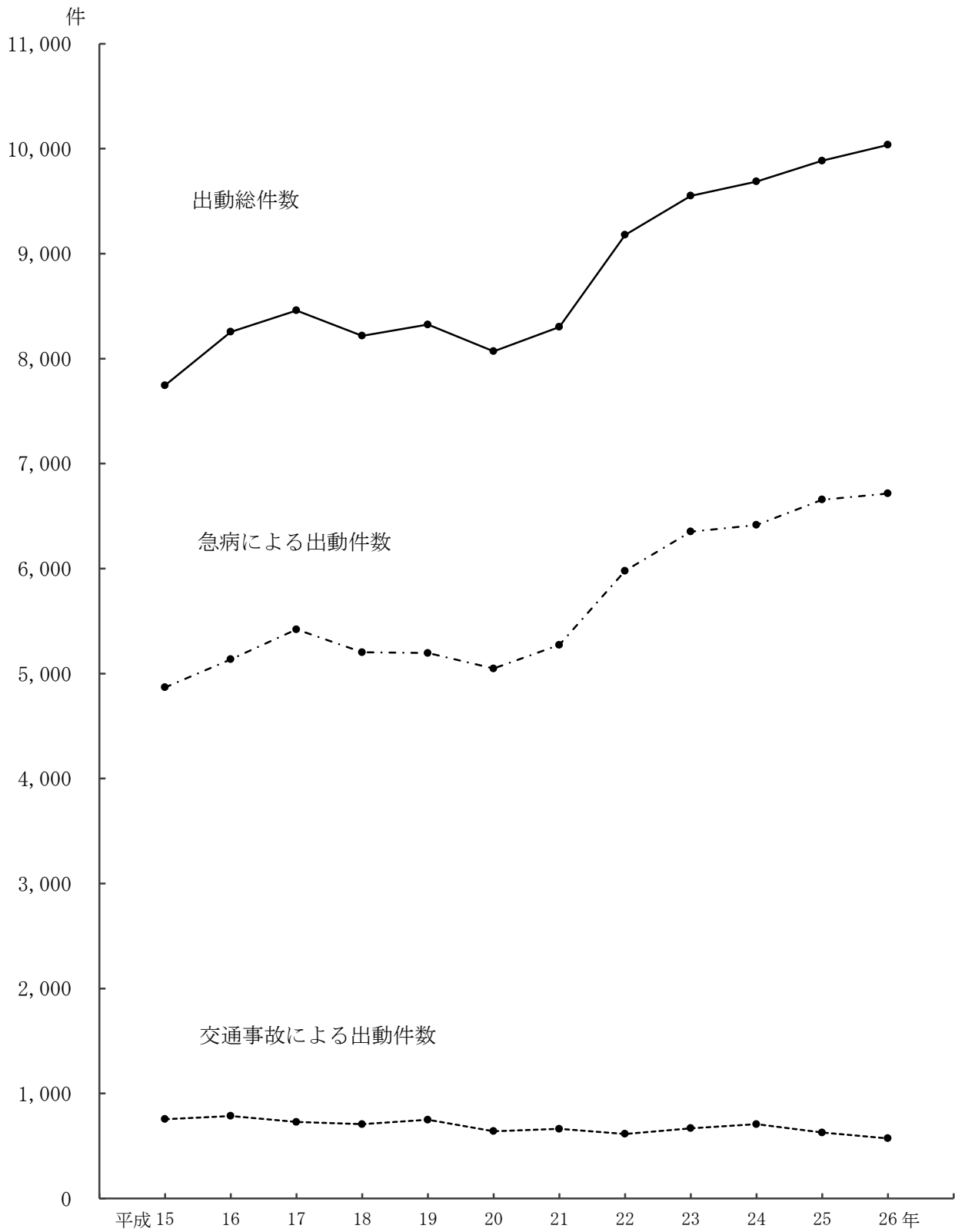
20. 交通事故発生状況 (統計表149ページ参照)



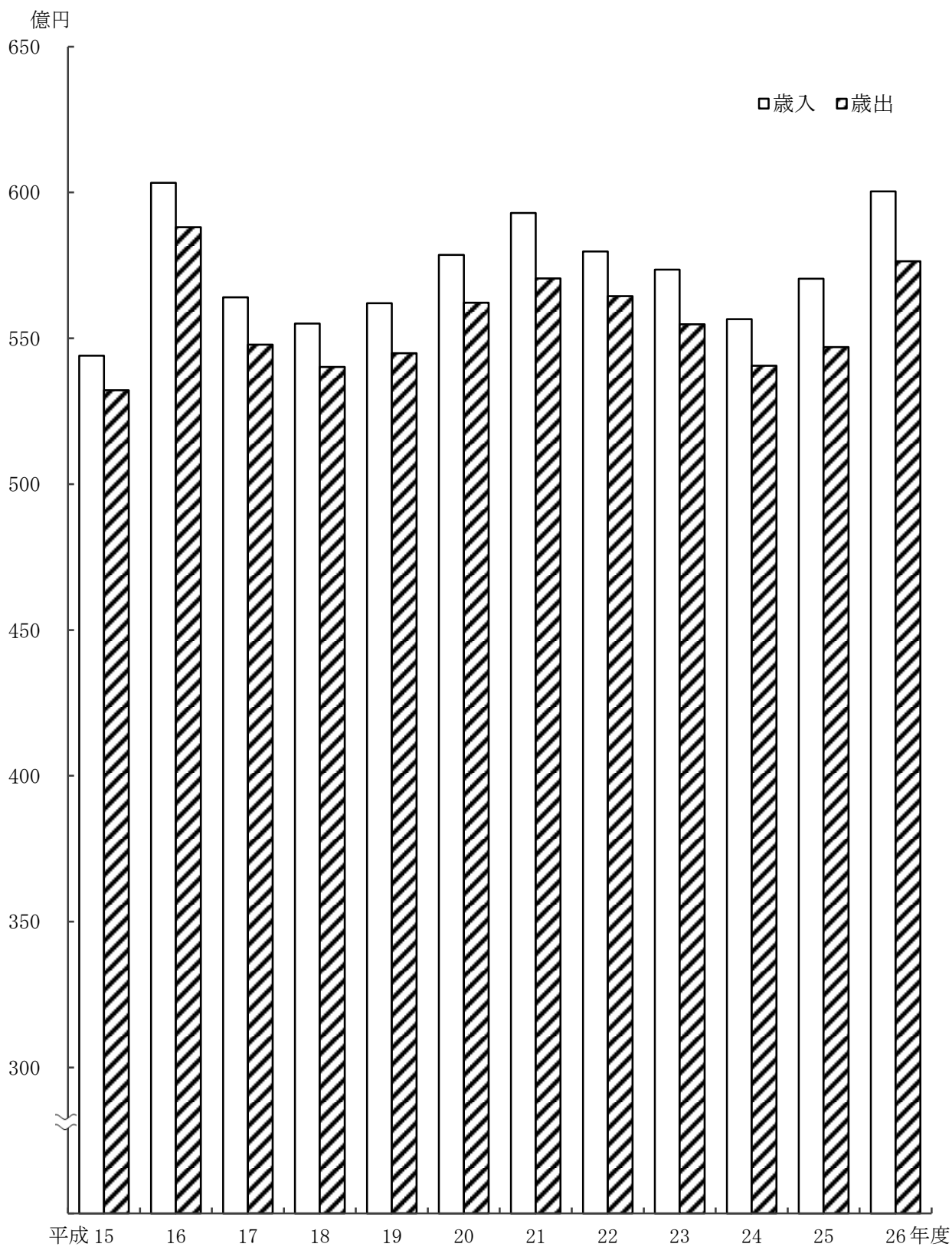
21. 火災発生状況 (統計表150ページ参照)




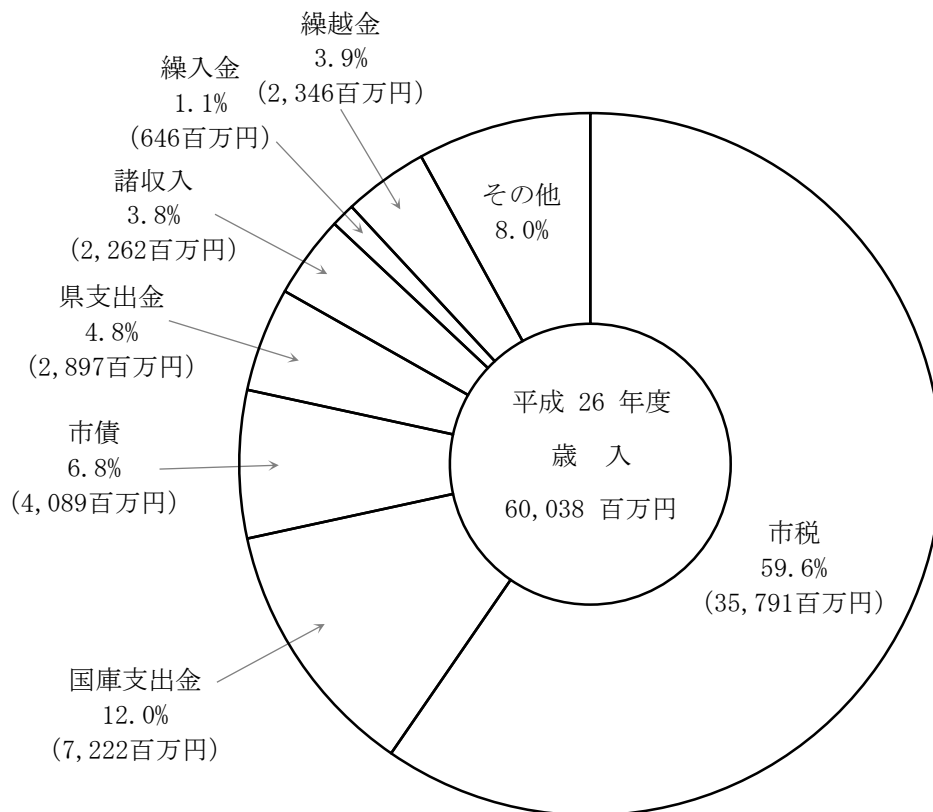
22. 救急活動状況 (統計表152ページ参照)



23. 一般会計決算額の推移 (統計表159、160ページ参照)

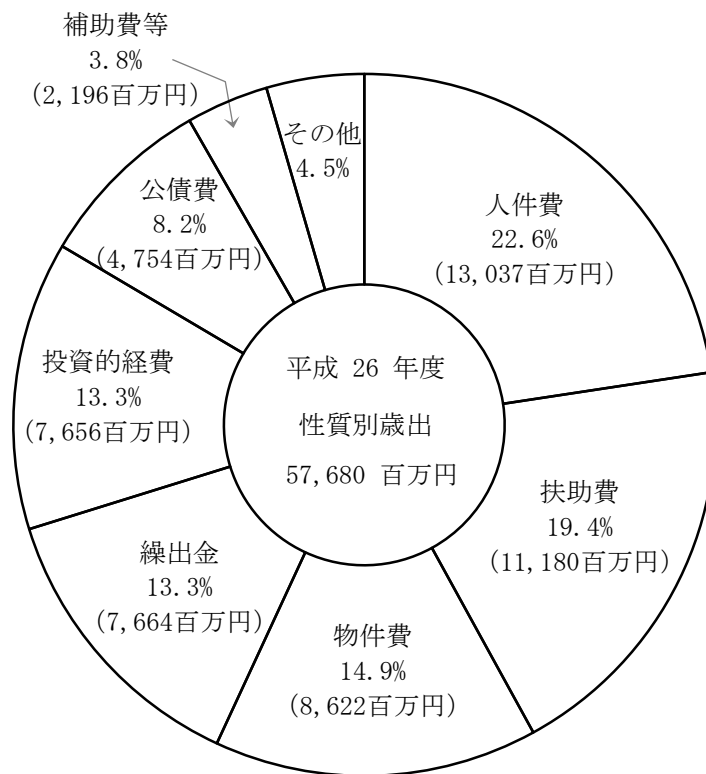


24. 平成26年度一般会計決算額の内訳 (統計表159、160ページ参照)



(注) 百万円未満切り捨て

25. 平成26年度普通会計決算額の内訳



(注) 百万円未満切り捨て