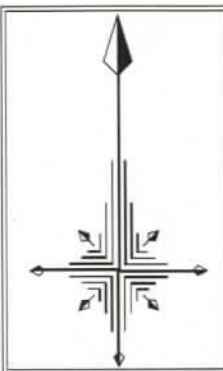


# 事業区域案内図

縮尺 1/2500



工事名	(仮称) 腰越5丁目PJ	
所在	鎌倉市腰越五丁目686番1 ほか 20筆	
図面名	事業区域案内図	縮尺 1: 2500
藍総合設計株式会社 平山 進也		



# 公図の写し

縮尺 1/600



鎌倉市腰越五丁目 開発区域内所有者一覧

地番	地目	地積 (㎡)	所有者
1	291-1	山林	280
2	291-2	山林	165
3	291-4	山林	150
4	664-3	宅地	133.38
5	664-4	宅地	134.19
6	664-5	宅地	3.30
7	664-6	宅地	409.64
8	684-2	山林	684
9	684-3	山林	105
10	685-2	山林	198
11	685-3	山林	208
12	686-1	山林	2,384
13	686-3	山林	155
14	686-8	山林	49
15	686-9	山林	49
16	687	宅地	433.05
17	687-2	宅地	128.92
18	688-1	宅地	1,034.71
19	688-2	宅地	99.17
20	691-2	山林	446
21	691-3	宅地	492.56

鎌倉市腰越五丁目 区域外街所有者一覧

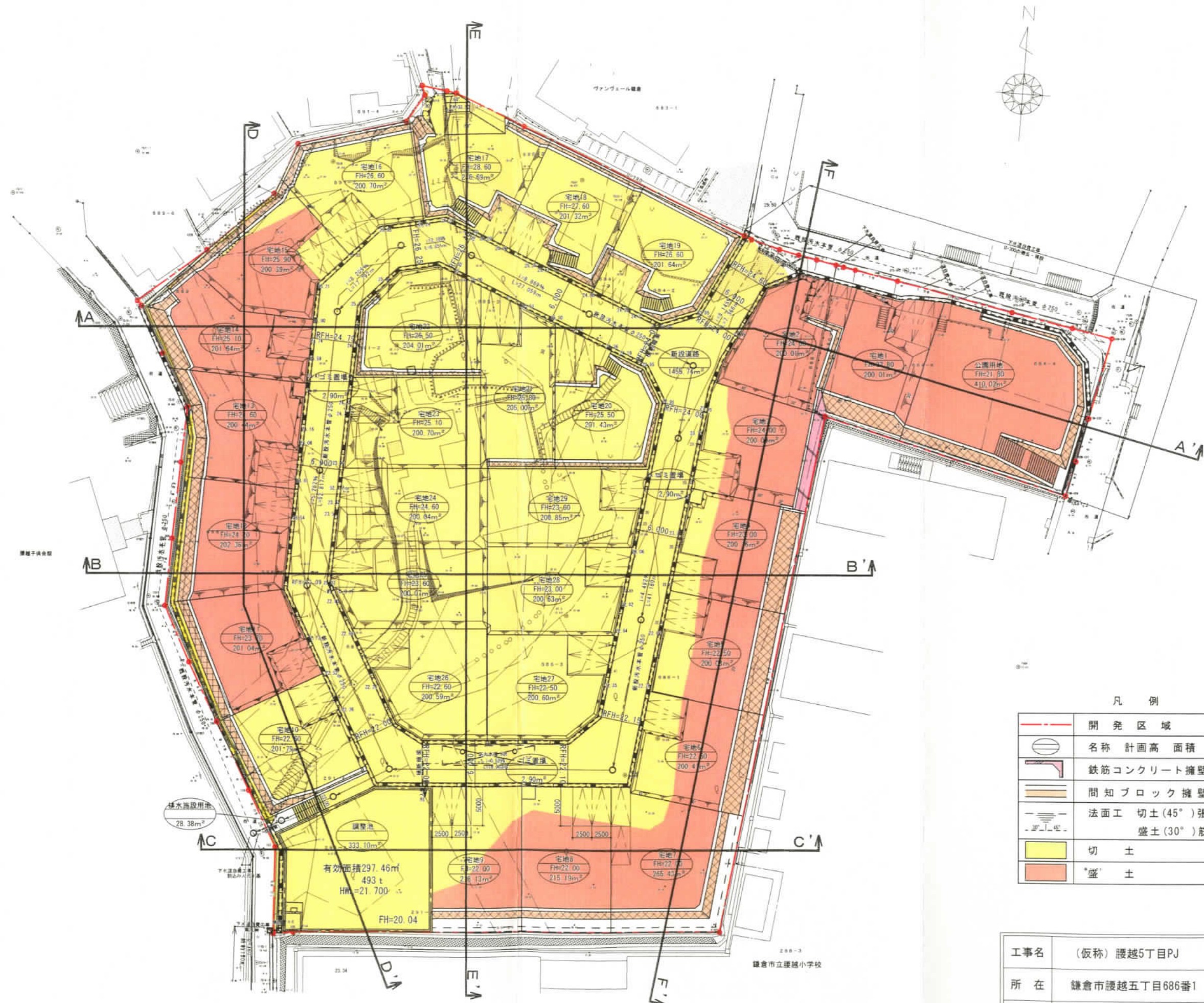
地番	地目	地積 (㎡)	所有者
1	288-3	宅地	9,983.07 鎌倉市
2	663-1	宅地	176.41 鎌倉市
3	663-6	宅地	27.76 鎌倉市
4	663-13	宅地	470.83 鎌倉市
5	663-14	宅地	47.41 鎌倉市
6	663-26	宅地	170.76 鎌倉市
7	663-27	宅地	168.35 鎌倉市
8	663-30	公衆用道路	110 鎌倉市
9	663-31	公衆用道路	330 鎌倉市
10	663-35	宅地	1.53 鎌倉市
11	663-38	宅地	0.57 鎌倉市
12	665-4	公衆用道路	33 鎌倉市
13	665-5	公衆用道路	41 鎌倉市
14	665-6	公衆用道路	15 鎌倉市
15	665-7	宅地	285.12 鎌倉市
16	665-8	宅地	98.69 鎌倉市
17	665-9	宅地	21.37 鎌倉市
18	665-15	公衆用道路	503 鎌倉市
19	665-16	宅地	169.40 鎌倉市
20	665-17	宅地	165.30 鎌倉市

21	683-1	宅地	2,829.17	鎌倉市
22	683-4	宅地	25.79	鎌倉市
23	688-3	宅地	109.09	鎌倉市
24	689	宅地	1,960.33	鎌倉市
25	689-3	雑種地	169	大蔵省
26	689-4	宅地	6.10	鎌倉市
27	689-5	宅地	32.60	鎌倉市
28	689-6	雑種地	22	大蔵省
29	689-7	宅地	6.87	鎌倉市
30	691-4	山林	950	鎌倉市
31	691-5	山林	99	鎌倉市
32	691-11	山林	95	鎌倉市
33	691-12	山林	108	鎌倉市
34	691-13	山林	150	鎌倉市
35	691-14	山林	191	鎌倉市
36	691-15	山林	8.95	鎌倉市

平成22年8月3日 横浜地方支務局湘南支局写し 長谷川孝枝

工事名	(仮称)腰越5丁目PJ
所在	鎌倉市腰越五丁目686番1 ほか 20筆
図面名	公図の写し 縮尺 1:600
藍総合設計株式会社 平山滋也	





凡例

	開発区域
	名称 計画高 面積
	鉄筋コンクリート擁壁
	間知ブロック擁壁
	法面工 切土(45°)張芝
	盛土(30°)筋芝
	切土
	盛土

工事名	(仮称) 腰越5丁目PJ		
所在	鎌倉市腰越5丁目686番1 ほか 20筆		
図面名	造成計画平面図	縮尺	1:500
<b>藍総合設計株式会社</b> 平山 滋也			

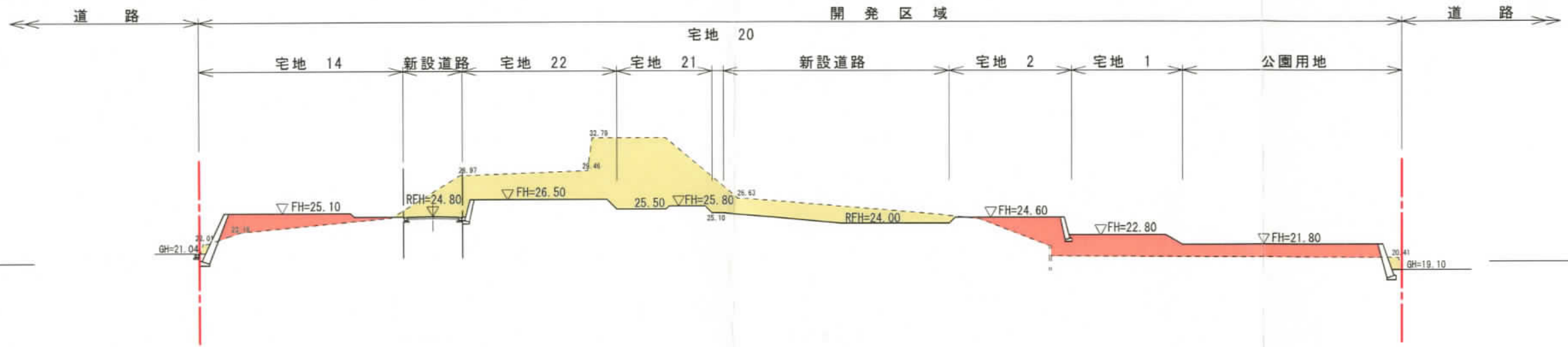
有効面積297.46㎡  
493 t  
HW=21.700  
FH=20.04

鎌倉市立腰越小学校

※以下の基準は建設省告示第43号及び建設省告示第44号

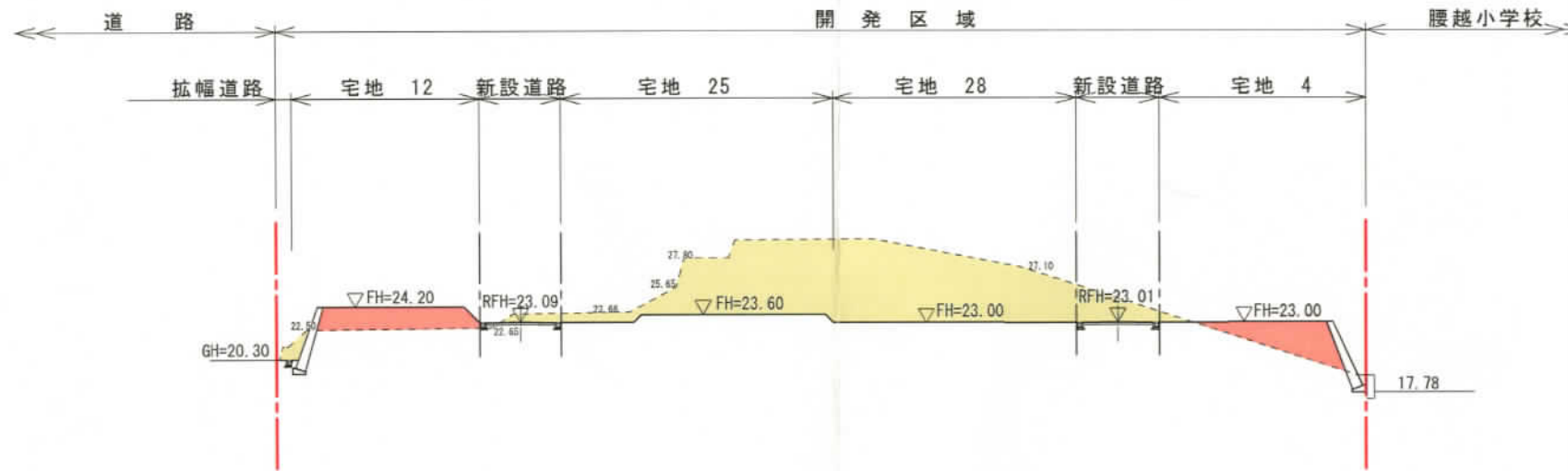


DL=20.00



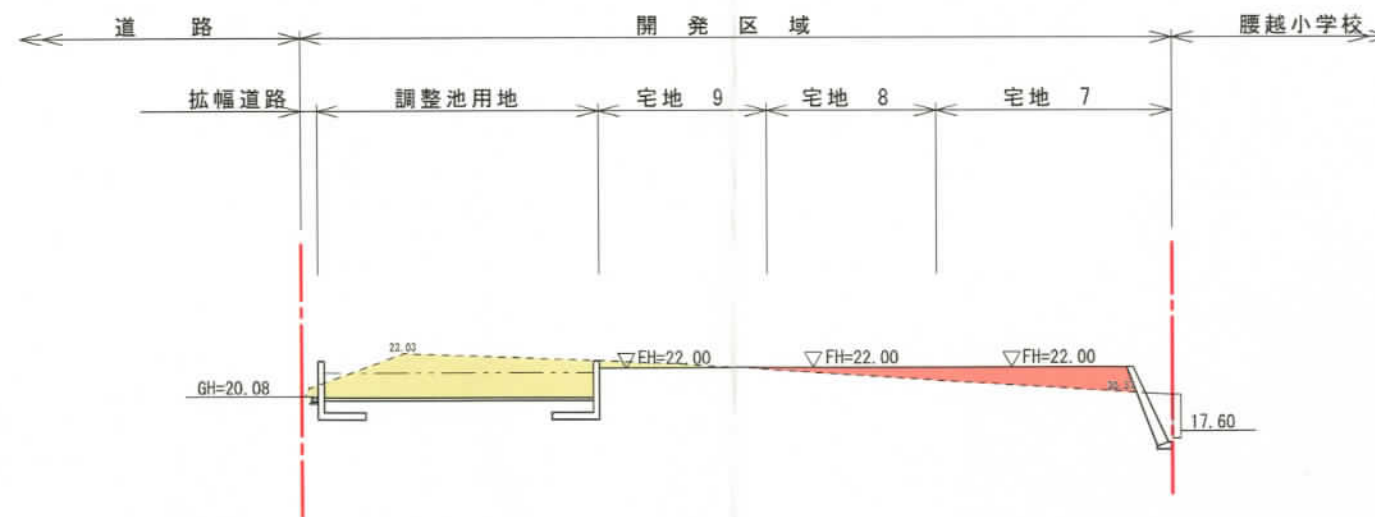
A-A' 計画断面図

DL=20.00



B-B' 計画断面図

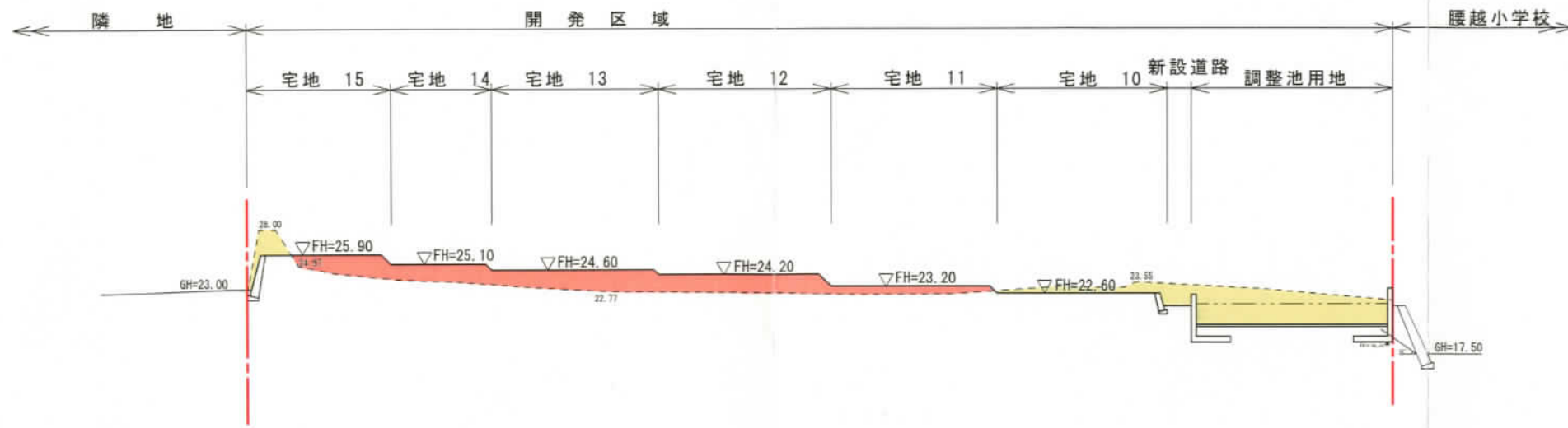
DL=20.00



C-C' 計画断面図

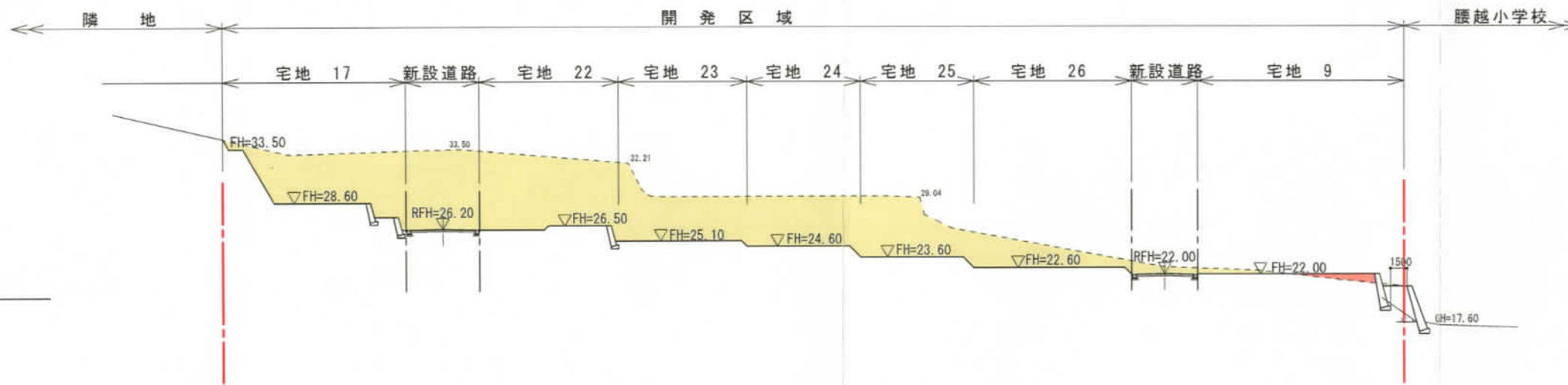
工事名	(仮称) 腰越5丁目PJ		
所在	鎌倉市腰越五丁目686番1 ほか 20筆		
図面名	造成計画断面図1	縮尺	1:500
藍総合設計株式会社 平山 滋也			

DL=20.00




D-D' 計画断面図

DL=20.00



E-E' 計画断面図

DL=20.00



F-F' 計画断面図

工事名	(仮称) 腰越5丁目PJ		
所在	鎌倉市腰越五丁目686番1 ほか 20筆		
図面名	造成計画断面図2	縮尺	1:500
藍総合設計株式会社 平山 滋也			