
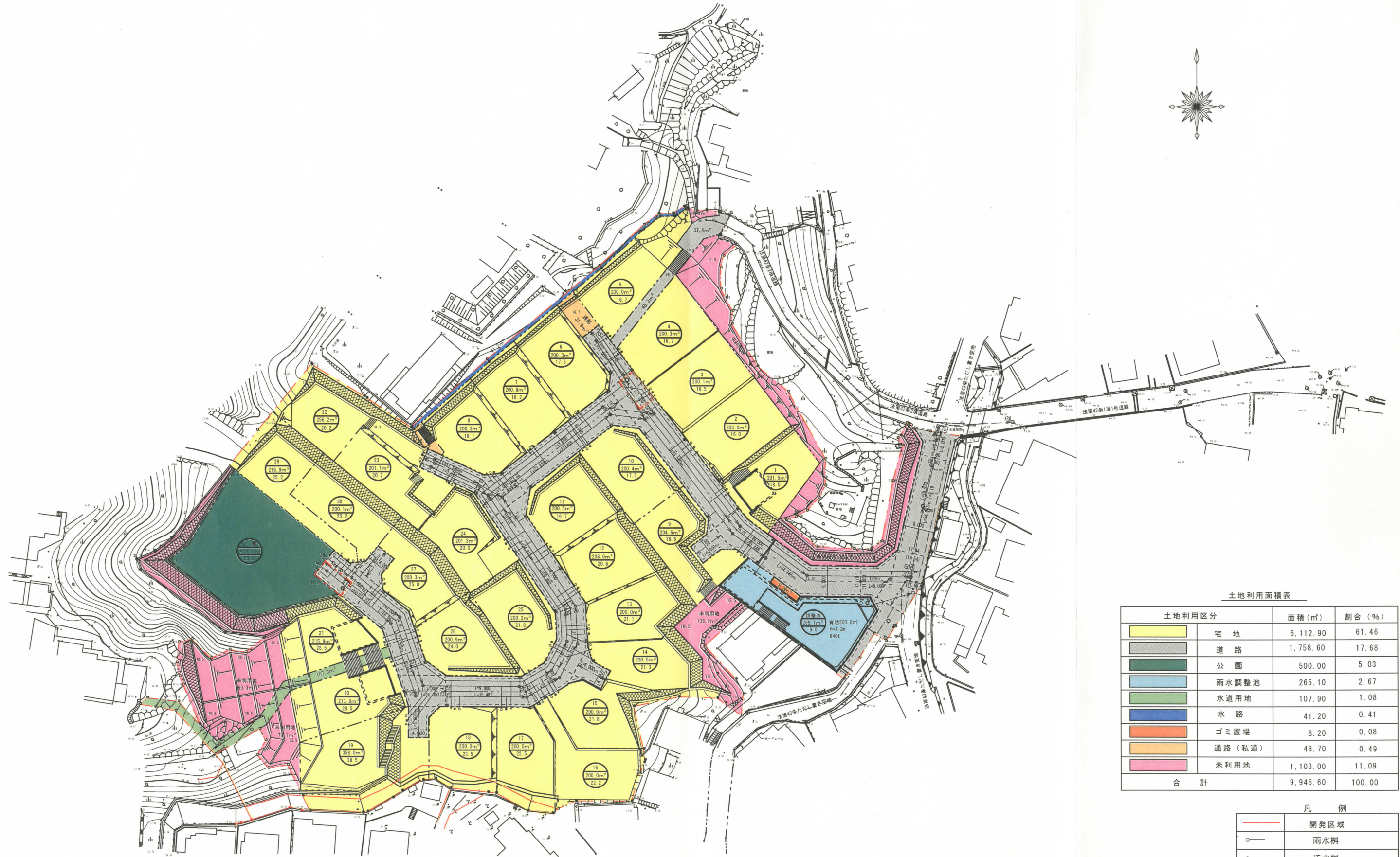


申請地：鎌倉市笛田五丁目1988番1ほか13筆

<small>First-class registered architect office</small>  (有)恒企画 <small>Kouki kaku, inc</small>	一級建築士	相川 正人	Project	(仮称) 鎌倉市笛田5丁目開発計画	Scale	Day	NO
			Plans name	位置図	S=1/2500		

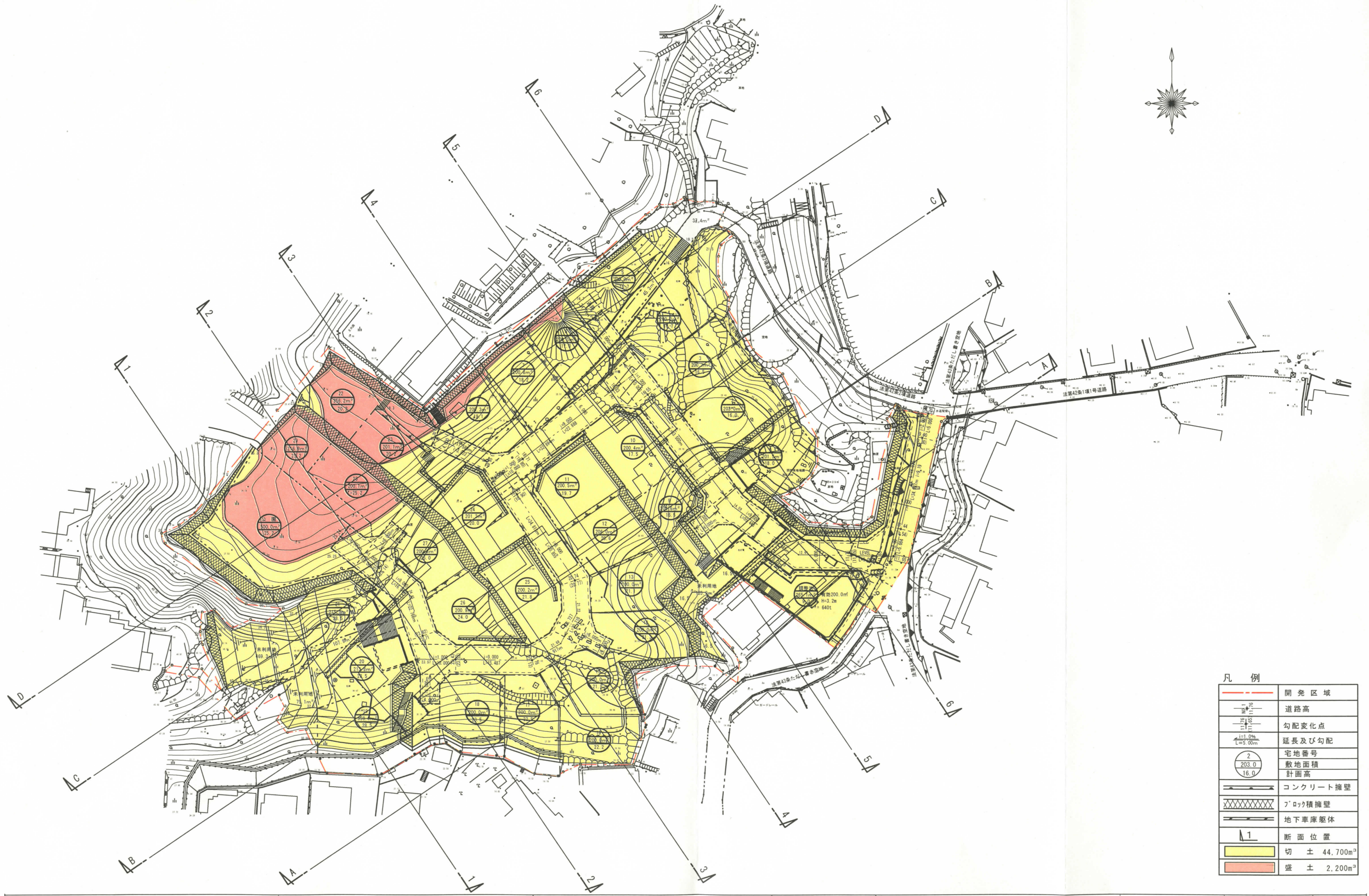


土地利用面積表

土地利用区分	面積 (㎡)	割合 (%)
宅地	6,112.90	61.46
道路	1,758.60	17.68
公園	500.00	5.03
雨水調整池	265.10	2.67
水道用地	107.90	1.08
水路	41.20	0.41
ゴミ置場	8.20	0.08
通路(私道)	48.70	0.49
未利用地	1,103.00	11.09
合計	9,945.60	100.00

凡例

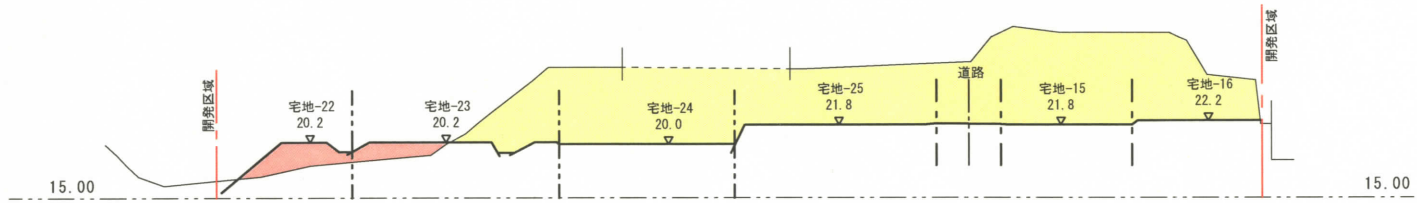
—	開発区域
○	雨水樹
●	污水樹
×	水道管
XXXX	石積擁壁
□	防火水槽(40t)



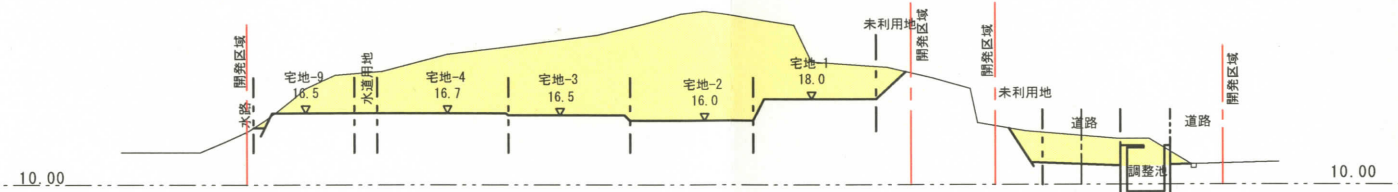
凡例

	開発区域
	道路高
	勾配変化点
	延長及び勾配 i=1.0% L=5.00m
	宅地番号 敷地面積 計画高
	コンクリート擁壁
	ブロック擁壁
	地下車庫躯体
	断面位置
	切土 44,700m³
	盛土 2,200m³

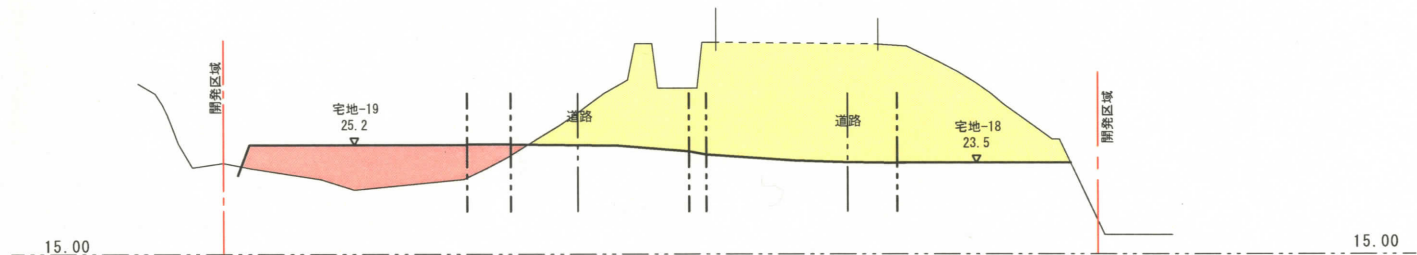
(有)恒企画 一級建築士 相川 正人	Project	(仮称) 鎌倉市苗田5丁目開発計画	Scale	Day	NO
	Plansname	造成計画平面図			



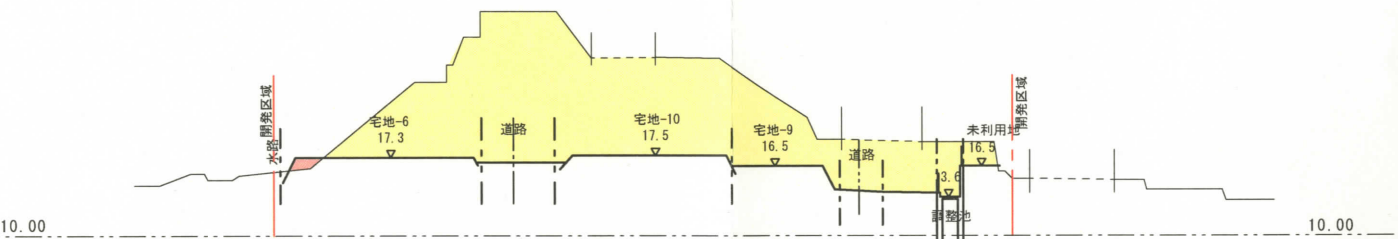
3-3断面



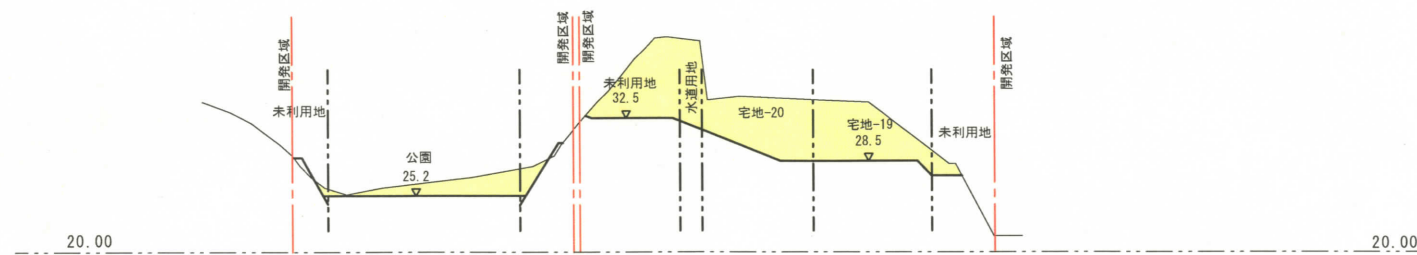
6-6断面



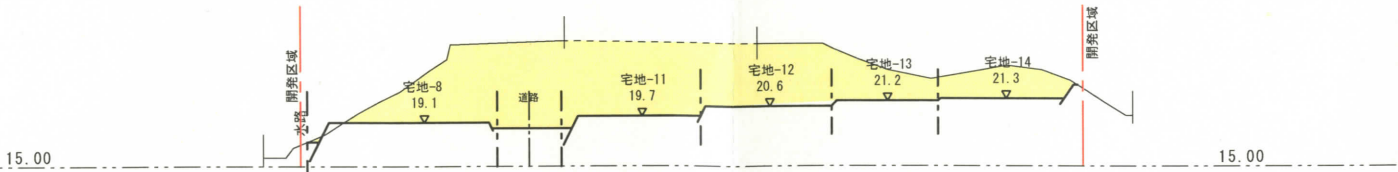
2-2断面



5-5断面



1-1断面



4-4断面

凡例

	開発区域
	切土
	盛土



有恒企画

一級建築士 相川 正人

Project

(仮称) 鎌倉市苗田5丁目開発計画

Scale

Day

NO

Plansname

造成計画断面図(2)

H24.4.9

15.00

15.00

D-D断面

10.00

10.00

C-C断面

10.00

10.00




B-B断面

5.00

5.00

A-A断面

凡例

	開発区域
	切土
	盛土

 (有)恒企画	一級建築士 相川 正人	Project	(仮称) 鎌倉市苗田5丁目開発計画	Scale	Day	NO
		Plansname	造成計画断面図 (1)		H24.4.9	