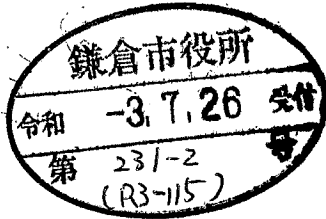


まちづくり条例に基づく報告書

令和3年7月26日

(あて先) 鎌倉市長



報告者

住所 横浜市中区長者町5丁目48番2

氏名 有限会社三世コーポレーション 印

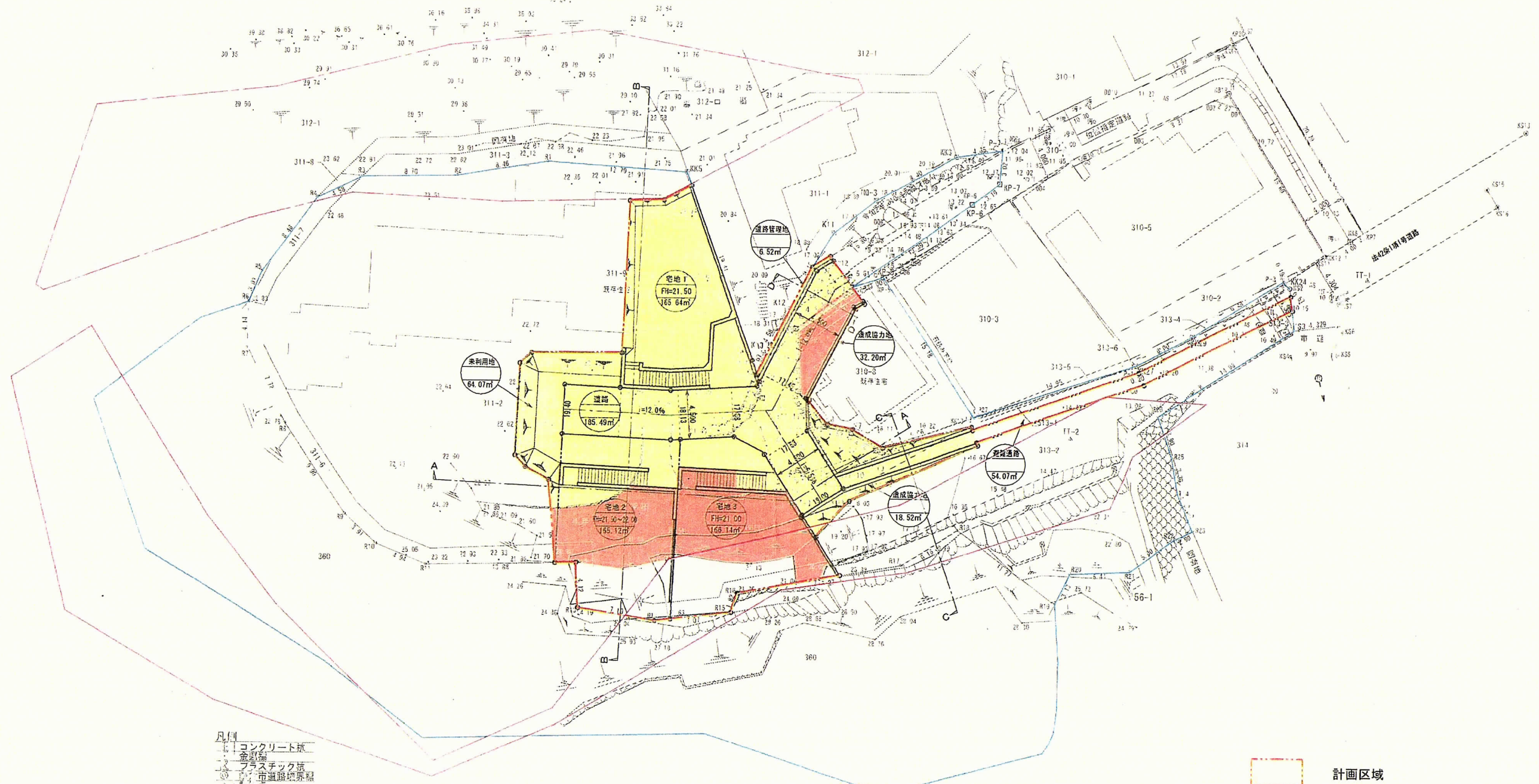
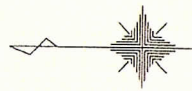
電話 045 (260) 8588

〔法人その他の団体にあつては、その主たる事務所の所在地、名称及び代表者氏名を記入してください。〕

次のとおり報告します。

<p>該当条文</p>	<p><input type="checkbox"/> 第25条 (大規模土地取引行為)</p> <p><input type="checkbox"/> 第26条 (大規模開発事業)</p> <p><input checked="" type="checkbox"/> 第36条 (中規模開発事業)</p> <p><input type="checkbox"/> 第48条 (適用除外)</p> <p><input type="checkbox"/> その他 ()</p>
<p>土地所有者</p>	<p>住所: 横浜市中区長者町5丁目48番2</p> <p>氏名: 有限会社三世コーポレーション 取締役 平本勝俊</p>
<p>土地の所在</p>	<p>鎌倉市 山内字西宮領屋敷31番11外7筆の各一部</p>
<p>面積</p>	<p>857.77 m²</p>
<p>報告内容</p>	<p>1. 造成計画平面図修正</p> <p>旧 坪数 304.33 m² 新 坪数 304.33 m²</p>

(注) 必要に応じて、事業区域案内図、公図の写し、土地の全部事項証明書、土地利用方針図、予定建築物の平面図、立面図(建築物の建築以外を目的とする場合は、造成計画断面図)を添付してください。



凡例

■	コンクリート積
■	金網
■	プラスチック積
○	市道線境界線
●	境界線

	計画区域
	切土: 417.38m³ × 2.71m (平均高さ) = 1131.09m³
	盛土: 304.33m³ × 1.51m (平均高さ) = 459.53m³
	残地

MEMO	Mirai Inc.	株式会社 未来 〒231-0048 横浜市中区藤沢町二丁目4番地5 関内DONOHビル3階 TEL 045-263-2395 FAX 045-263-2396	CONSTRUCTION NAME	TITLE	DATE	R3.06.29	NO
			(仮称) 鎌倉市山ノ内造成計画	造成計画平面図	SCALE	1/400	