

まちづくり条例に基づく報告書

R5年 12月 4日

(あて先) 鎌倉市長



住所 藤沢市南藤沢 17-16

報告者 氏名 (株)ケーエステート (代)森角 和則 印

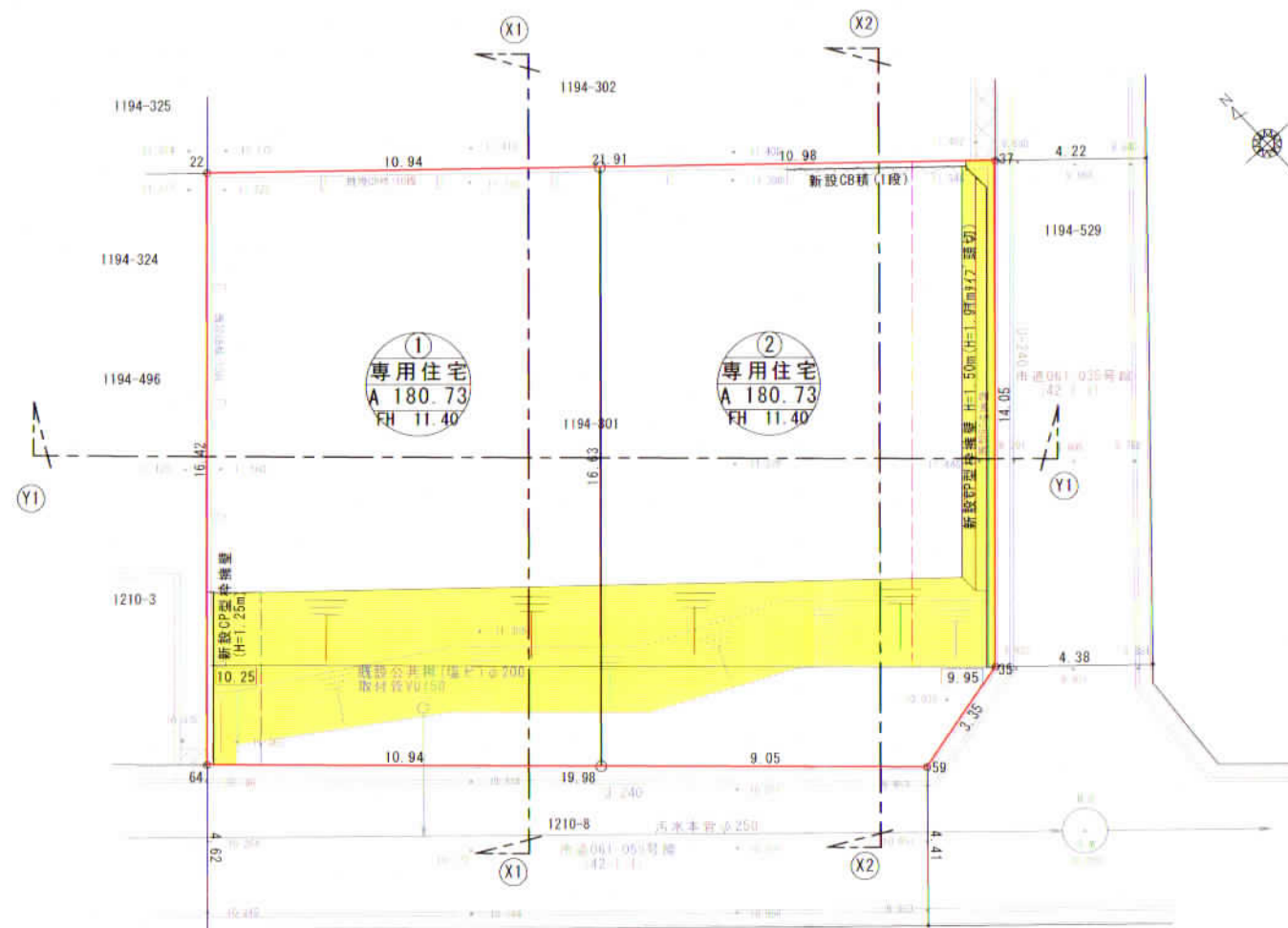
電話 0466 (47) 6923

( 法人その他の団体にあつては、その主たる事務所の  
所在地、名称及び代表者氏名を記入してください。 )

次のとおり報告します。

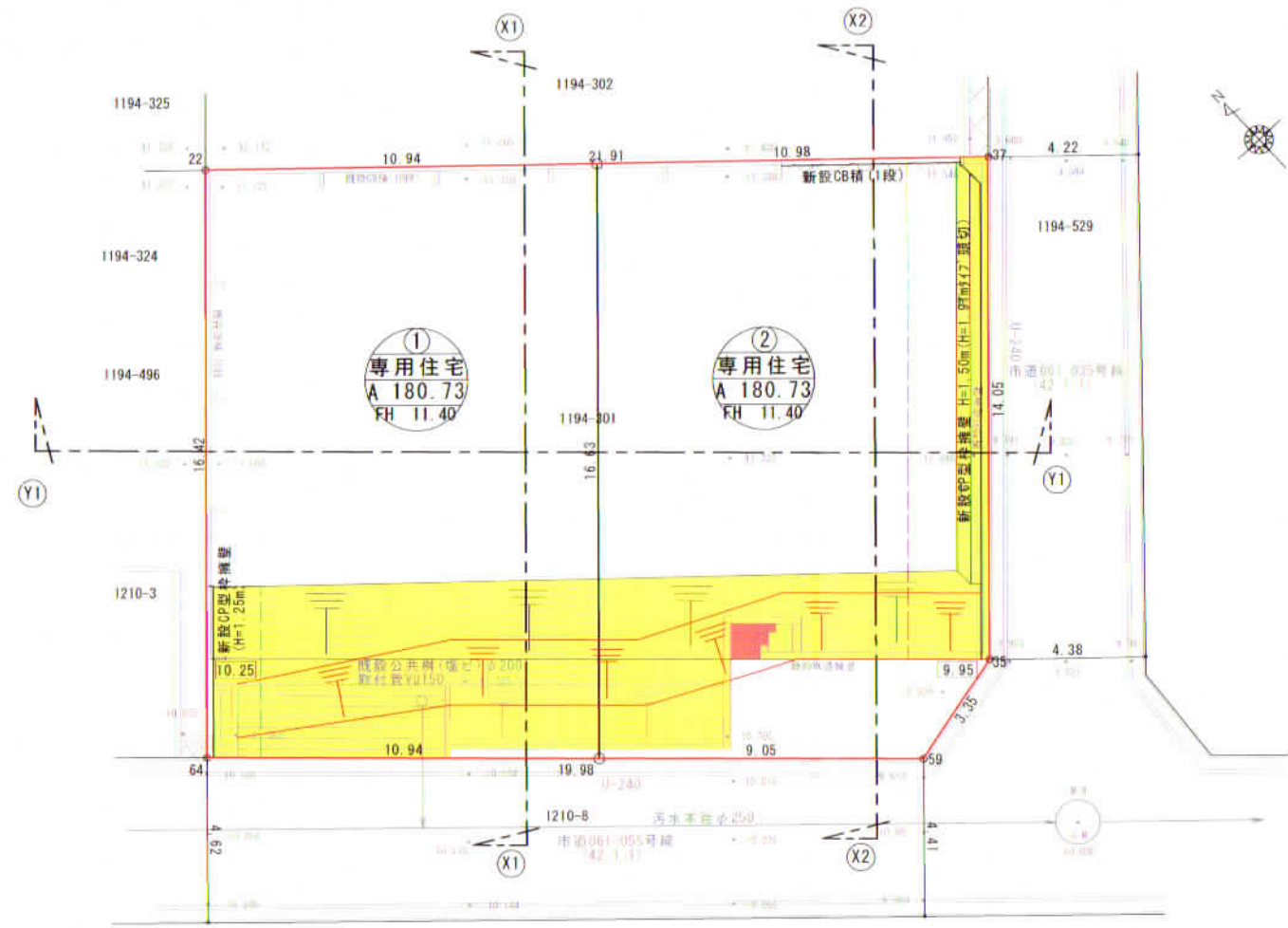
該当条文	<input type="checkbox"/> 第25条 (大規模土地取引行為) <input type="checkbox"/> 第26条 (大規模開発事業) <input checked="" type="checkbox"/> 第36条 (中規模開発事業) <input type="checkbox"/> 第48条 (適用除外) <input type="checkbox"/> その他 ( )
土地所有者	住所: <span style="background-color: black; color: black;">XXXXXXXXXX</span> 氏名: <span style="background-color: black; color: black;">XXXXXXXXXX</span>
土地の所在	鎌倉市今泉台三丁目 1194 番 301
面積	361.46 m <sup>2</sup>
報告内容	現況図、造成計画平面図、造成計画断面図の変更 (南西側道路沿いの擁壁を撤去し法面とした為)

(注) 必要に応じて、事業区域案内図、公図の写し、土地の全部事項証明書、土地利用方針図、予定建築物の平面図、立面図 (建築物の建築以外を目的とする場合は、造成計画断面図) を添付してください。





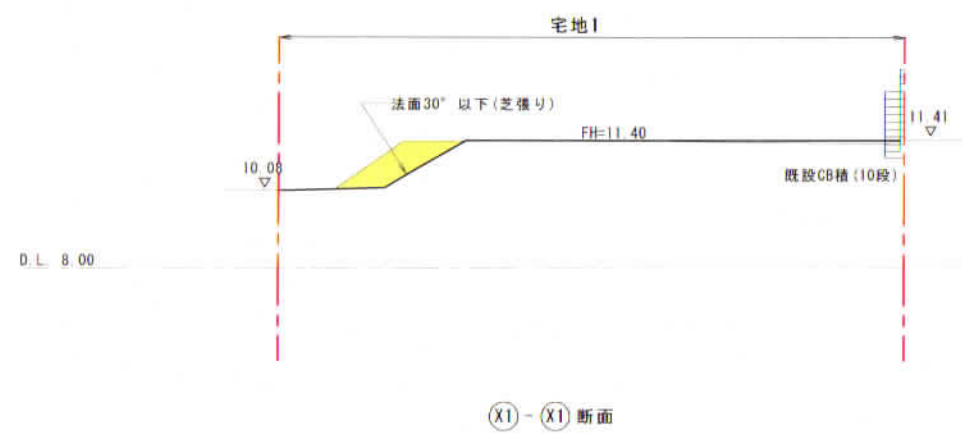
切土 30 m<sup>3</sup>

TITLE	(仮) 今泉台3丁目 宅地開発	DATE	2023. 11. 28
DRAWING	造成計画平面図	SCALE	1/200
山下設計	一級建築士事務所 知事登録 第13220号 一級建築士 大臣登録 第121517号 山下正臣		

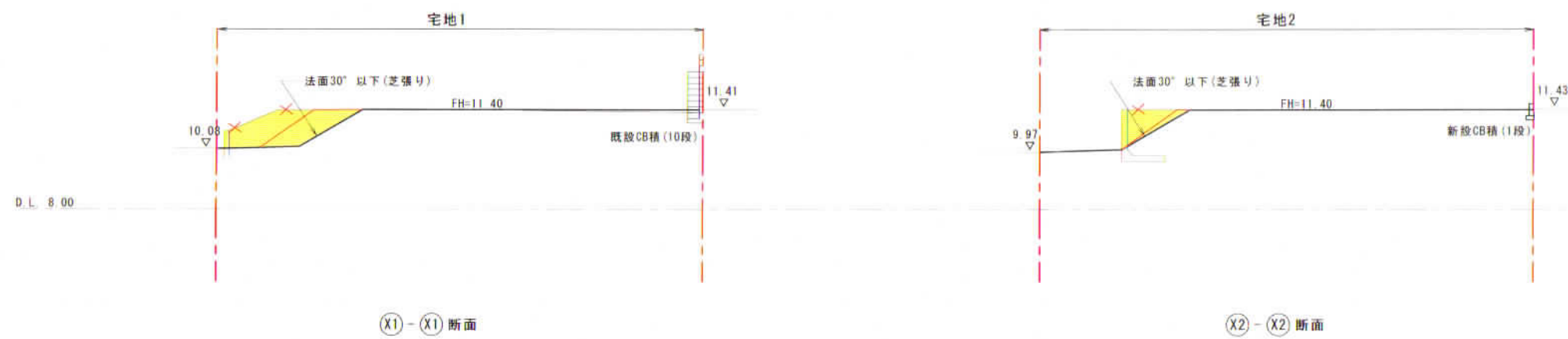


- 盛土 1 m<sup>3</sup>
- 切土 69 m<sup>3</sup>

TITLE (仮) 今泉台3丁目 宅地開発		DATE 2023. 10. 12
DRAWING 造成計画平面図		SCALE 1/200
山下設計	一級建築士事務所 知事登録 第13220号 一級建築士 大臣登録 第121517号 山下正臣	




TITLE	(仮) 今泉台3丁目 宅地開発	DATE	2023. 11. 28
DRAWING	造成計画断面図	SCALE	1/200
山下設計	一級建築士事務所 一級建築士	知事登録 第13220号 大臣登録 第121517号	山下正臣



(X1)-(X1) 断面

(X2)-(X2) 断面



(Y1)-(Y1) 断面

TITLE	(仮) 今泉台3丁目 宅地開発	DATE	2023. 11. 10
DRAWING	造成計画断面図	SCALE	1/200
山下設計	一級建築士事務所 知事登録 第13220号 一級建築士 大臣登録 第121517号	山下正臣	