

鎌倉の埋蔵文化財18

Buried Cultural Properties in Kamakura 18

平成25年度発掘調査の概要



平成27(2015)年3月

鎌倉市教育委員会

～ごあいさつ～

私たちが暮らす鎌倉市の地下には、かつて栄えた中世都市が埋蔵文化財として今でも多く残っています。これらの埋蔵文化財はさまざまな土木工事等によってそのままの姿で保存できないことも少なくありません。開発事業や土木工事により、やむを得ず歴史遺産が失われてしまうことは残念ですが、発掘調査により当時の様子を知り、鎌倉の歩んできた歴史が一つずつでも解明されることは大変貴重なことと考えます。

鎌倉市教育委員会では、発掘調査関係者のご協力を得ながら『鎌倉の埋蔵文化財』の発行をはじめ、遺跡調査速報展や鎌倉駅地下道ギャラリーのパネル展示、遺跡調査・研究発表会の開催などを実施して発掘調査の成果を広く紹介しています。

『鎌倉の埋蔵文化財18』では、平成25年度に実施した発掘調査の中から、6地点の概要をお知らせいたします。

これからも、さまざまなかたちで発掘調査の成果をご紹介するよう努めてまいりたいと思います。今後とも、文化財保護に対するご理解とご協力をお願いいたします。

平成27(2015)年3月 鎌倉市教育委員会

～目次～

1 武蔵大路周辺遺跡	(扇ガ谷二丁目297番4、298番1地点) ……………	1
2 若宮大路周辺遺跡群	(小町二丁目5番27、32、34、35地点) ……………	4
3 若宮大路周辺遺跡群	(雪ノ下一丁目148番4、190番1地点) ……………	6
4 若宮大路周辺遺跡群	(御成町773番2地点) ……………	8
5 北条小町邸跡	(雪ノ下一丁目403番14地点) ……………	10
6 長谷小路周辺遺跡	(由比ガ浜三丁目194番71地点) ……………	11
英文要旨	……………	12

～例言～

◎本書は平成25年度に市内で実施した主な遺跡の発掘調査の概要を掲載しました。

◎本書は鎌倉市教育委員会文化財課が執筆・編集しました。

◎本書の作成にあたり、次の方々のご協力をいただきました。深く感謝いたします。

齋木秀雄(有限会社鎌倉遺跡調査会)・滝澤晶子(株式会社博通)・宮田眞(株式会社博通) (50音順・敬称略)

《表紙写真》 武蔵大路周辺遺跡出土漆器(13世紀～14世紀)

(扇ガ谷二丁目297番4、298番1地点)

◎表紙題字は松尾右翠氏に揮毫をお願いしました。

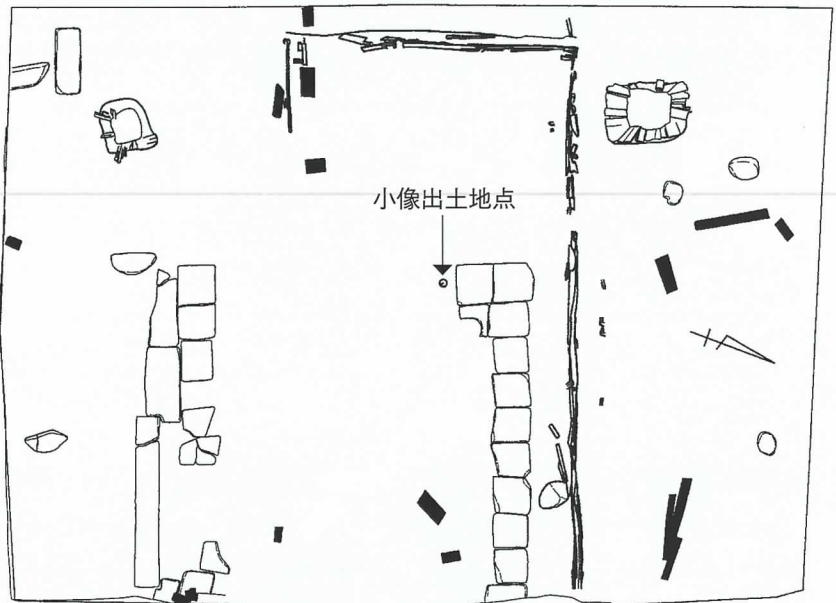
むさしおおじしゅうへん いせき
1. 武蔵大路周辺遺跡(扇ガ谷二丁目297番4、298番1地点)

Musashi-Oji-Shuhen-Iseki Site

銅で作られた小さな像を発見

調査地点は浄光明寺の北西約200mに位置し、13世紀前半～15世紀までの建物跡などがみつかりました。鎌倉石を配置した建物跡や囲炉裏、井戸などがみつかり、かわらけや漆器、木製品など多くの遺物も出土しました。鎌倉石が並べられた建物跡(写真1)からは銅製の小像(写真5)がみつかりました。

鎌倉では類似した像の出土例はなく、何を表現したものなのか、はっきりとはわかりません。大きさは台座を含めて6cmほどですが、指等の細部まで表現されています。



第1図 遺構配置図
(Fig. 1) Remains layout



写真1 鎌倉石が並べられた建物跡(13世紀後半～14世紀)
(Photo 1) Residence site (late 13th-14th century)



写真2 竹で編まれたカゴの出土状況
(Photo 2) Bamboo basket



写真3 囲炉裏検出状況
(Photo 3) Sunken hearth



写真4 出土した漆器(花模様)
(Photo 4) Lacquer wares (flower pattern)



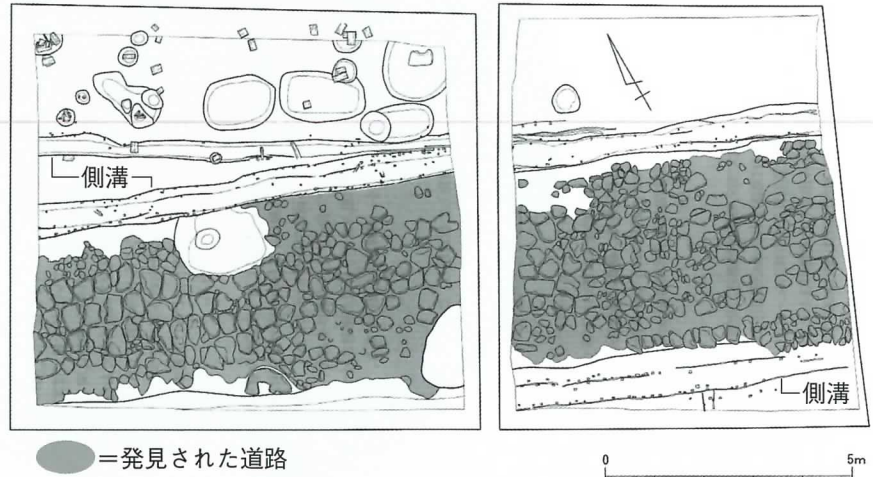
写真5 銅製の小像^{しょうぞう}
(Photo 5) Small bronze statue

2. 若宮大路周辺遺跡群 (小町二丁目5番27、32、34、35地点)

Wakamiya-Oji-Shuhen-Isekigun Site

13世紀初めに造られた道路

調査地点は若宮大路の二の鳥居より北西へ約130m、小町通の西側に位置します。現在の地形でも鎌倉駅周辺よりわずかに標高が高く、中世の鎌倉でもやや高い土地であったと考えられます。今回の調査で、13世紀初頭から14世紀の終わり頃まで約200年利用されていたと考えられる道路が発見されました。当初、道の幅は約3mで若宮大路に直交する方向に造られ、路面の整備を行うごとに幅が少しずつ広くなり、確認された最大の幅は約5mでした。路面中央はやや高くなっており、両脇には木を組んだ側溝が設けてありました。



● = 発見された道路

第2図 遺構配置図
(Fig. 2) Remains layout



写真6 道路 全景
(Photo 6) Street



写真7 道路の側溝
(Photo 7) Gutter



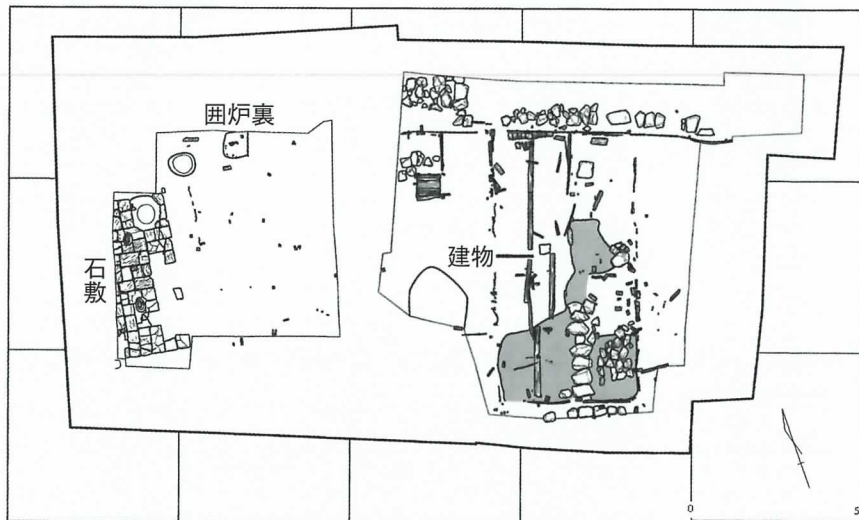
写真8 道路に残された^{わだち}轍の跡
(Photo 8) Rut

3. 若宮大路周辺遺跡群(雪ノ下一丁目148番4、190番1地点)

Wakamiya-Oji-Shuhen-Isekigun Site

14世紀の石敷の発見

調査地点は鶴岡八幡宮の三の鳥居より西方へ約200m、小町通の西側に位置します。14世紀初頭に造られたと考えられる建物跡や石敷などをはじめとして、13世紀後半～15世紀の遺構・遺物がみつかりました。建物跡は壁や柱材の多くが炭化していたため、火災にあったと考えられます。その西側で発見された石敷は、土を突き固めて整地した上に石を並べて造られたこともわかりました。頑丈でしっかりした造りの建物の跡と考えられますが、はっきりと性格がわかるような遺物は出土していません。また、大量の木製品が発見されたことも特徴の一つです。唐傘の一部(写真21)やハマグリが詰められていた曲物(写真11)などもみつかりました。



第3図 遺構配置図(14世紀)

(Fig. 3) Remains layout (14th century)



写真9 石敷(14世紀初頭)

(Photo 9) Stone floor (early 14th century)



写真10 建物跡検出状況(14世紀初頭)
(Photo10) Residence site (early 14th century)



写真11 ハマガリが入っていた^{まげもの}曲物(右)と銅製品(左) (13世紀)
(Photo11) Round-shaped Japanese traditional box filled with clam (right) Bronze product (left) (13th century)

4. 若宮大路周辺遺跡群(御成町773番2地点)

Wakamiya-Oji-Shuhen-Isekigun Site

中世鎌倉で使われていた建築材の発見

調査地点は鎌倉駅から南に200mに位置し、8世紀～9世紀の溝などと13世紀後半～14世紀代にかけての建物などがみつかりました。壁や床材として利用された板が良好な状態で残った建物跡(写真13)は、13世紀中～後半に造られたと推定され、当時の建物の構造を知る上で貴重な成果です。また、発見された建物跡や溝などは今小路や若宮大路等の道路と方向がほぼ揃っており、当時の町の様子を復元するために必要な情報を得ることができました。




図4 遺構配置図

(Fig. 4) Remains layout

0 4m



写真12 調査区西側(13世紀～14世紀)

(Photo12) The west side of the remains (13th-14th century)



写真13 建物床下検出状況(写真12中央の板を外したところ)
(Photo13) Under the floor



写真14 調査区東側(13世紀～14世紀) (建物の基礎に使われた板が多数残っています)
(Photo14) The east side of the remains (13th-14th century)

5. 北条小町邸跡(雪ノ下一丁目403番14地点)

Hojo Komachi-Tei-Ato Site

かわらけは使い捨て

調査地点は鶴岡八幡宮の三の鳥居から南東へ約200mに位置します。

13世紀前半～14世紀前半の溝や柱穴の列などがみつかりました。発見された溝は若宮大路に直交するように造られていました。その北側には溝と並行になるように柱穴の列が造られており、土地を区画する施設の跡ではないかと考えられます。また、柱穴の列は溝に対して直交して並んでいるものもありました。まとまって出土したかわらけは炭化した穀物と一緒にみつき、非常に出土量が多いことから、宴会や儀礼などで使われ、一度に捨てられたものと考えられています。



写真15 まとまって発見されたかわらけ(13世紀前半) (Photo15) Kawarakes (early 13th century)

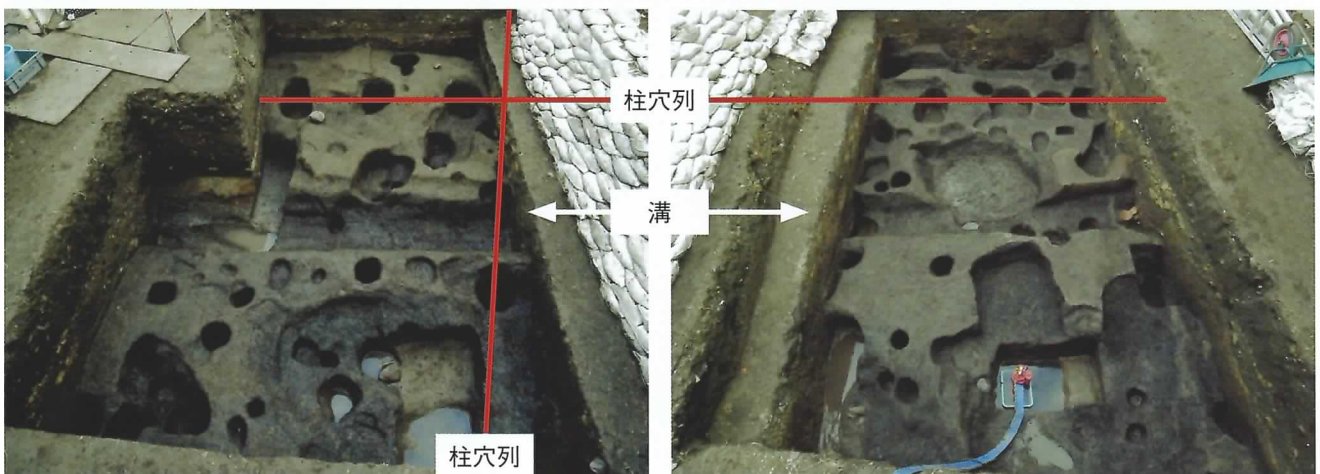


写真16・17 調査区西(左写真)、東(右写真) (13世紀前半)

(Photo16) The west side of the remains (left) (Photo17) The east side of the remains (right) (early 13th century)

は せ こ う じ し ゅ う へ ん い せ き
6. 長谷小路周辺遺跡 (由比ガ浜三丁目194番71地点)

Hase-Koji-Shuhen-Iseki Site

古代の住居跡の発見

調査地点は江ノ島電鉄の由比ヶ浜駅の北方約50mに位置します。

現在の地表から約2mの深さで、カマドを持つ9世紀代の住居跡が1軒見つかりました。

残りの良いカマドの付近から遺物がまどまって出土しました。古代の住居に多くの遺物が発見されたことは、中世以前の鎌倉の姿を知る上で、貴重な成果といえます。この調査地の周辺では古代の遺物が出土した事例がいくつかあり、この地域に古代のムラがあったと考えられます。



写真18 カマド内出土 土器
(Photo18) Earthenware



写真19 発見されたカマド
(Photo19) Oven

Buried Cultural Properties in Kamakura 18

1. Musashi-Oji-Shuhen-Iseki Site (Ogigayatsu 2-297-4)

Discovery of small bronze statue

The excavated point is 200m northwest from Jokomyoji Temple, the residence sites (and others) of the 13th -15th century were excavated. The residence site arranged Kamakura Ishi stones (tuff), sunken hearth, wells, kawarakes (earthenwares), lacquer wares and wooden products were found. A small bronze statue (Photo 5) was found from the residence site (Photo 1). It is not clear what type of the statue it was, because no similar statues were excavated in Kamakura ever. Although it is only 6cm tall, even details such as fingers are represented.

2. Wakamiya-Oji-Shuhen-Isekigun Site (Komachi 2-5-27)

Street built in the early 13th century

The excavated point is 130m northwest from Ni-no-Torii (the second torii gate of Tsurugaoka Hachimangu Shrine) on Wakamiya Oji Avenue, at the west of Komachi-Dori street. A street which is presumed to be used during 200 years from the early 13th century to the late 14th century was excavated. The street was built crossing Wakamiya Oji Avenue. The street was originally about 3m wide, then it expanded gradually and the excavated maximum width was 5m. The center of the street was raised a little higher and wooden gutters were on its both sides.

3. Wakamiya-Oji-Shuhen-Isekigun Site (Yukinosita1-148-4)

Discovery of stone floor of 14th century

The excavated point is 200m west from San-no-Torii (the third torii gate) of Tsurugaoka Hachimangu Shrine, at the west of Komachi-Dori street. The remains such as the residence site in around 13th-15th century were excavated. It is supposed that the residence had been destroyed by fire, because almost all of the lumbers used for the residence were carbonized. The stone floor excavated from the west of the residence site turned out to have been placed on the rammed soil. However, the details of the residence are unknown because there were no conclusive relics. In addition, a large number of wooden stuff products was excavated. A part of a Japanese traditional umbrella and a round-shaped Japanese traditional box filled with clam shells were excavated.

4. Wakamiya-Oji-Shuhen-Isekigun Site (Onarimachi 773-2)

Discovery of construction materials which were used in medieval Kamakura

The excavated point is 200m south from Kamakura station. The gutters in the 8th-9th century, as well as the building site in the 13th-14th were excavated. The building site which lumbers used for its walls and floors are left in good condition (Photo 13) is a valuable excavation result for knowing the structure of construction at that time. Furthermore, the excavated remains are almost parallel with the streets such as Ima-Koji and Wakamiya Oji Avenue and provide with the essential information of the town at that time.

5. Hojo-Komachi-Tei-Ato Site (Yukinosita 1-430-14)

Kawarakes (earthenwares) were disposable

The excavated point is 200m southeast from San-no-Torii (the third torii gate) of Tsurugaoka Hachimangu Shrine. The gutters and the lines of pole pits in the 13th-14th century were excavated. The gutters and lines of pole pits were so built to cross Wakamiya Oji Avenue. They are supposed to be the traces for dividing the land. A large amount of kawarakes were excavated with carbonized grains. Those kawarakes are supposed to have been used for parties or rituals and thrown away in a mass.

6. Hase-Koji-Shuhen-Iseki Site (Yuigahama 3-194-71)

Discovery of ancient residence site

The excavated point is 50m north from Yuigahama Station of Enoshima Electric Railway. The residence site with an oven in the 9th century was excavated about 2m deep from the ground. The oven was left in good condition, and a lot of relics were excavated around it. The discovery of the ancient residence site and the relics were valuable excavation results for knowing the state of Kamakura before the medieval period. There are some cases that ancient relics were excavated around this point, and it is supposed that an ancient village existed in this area.




写真20 左 現代の唐傘の拡大写真 (Photo20) Bamboo-and-paper umbrella (today)

写真21 右 若宮大路周辺遺跡群(雪ノ下一丁目148番4ほか) 出土木製品 唐傘の一部(ろくろ) (P6参照)

(Photo21) Wooden product (part of Japanese umbrella)

本書掲載の調査地点



《掲載遺跡名称及び所在地一覧》

1. 武蔵大路周辺遺跡 (扇ガ谷二丁目297番4、298番1地点)
2. 若宮大路周辺遺跡群 (小町二丁目5番27、32、34、35地点)
3. 若宮大路周辺遺跡群 (雪ノ下一丁目148番4、190番1地点)
4. 若宮大路周辺遺跡群 (御成町773番2地点)
5. 北条小町邸跡 (雪ノ下一丁目403番14地点)
6. 長谷小路周辺遺跡 (由比ガ浜三丁目194番71地点)

鎌倉の埋蔵文化財 18

発行日 平成27(2015)年3月31日
編集・発行 鎌倉市教育委員会
〒248-8686 鎌倉市御成町18番10号
TEL: 0467(23)3000 FAX: 0467(23)8700
E-mail: bunkazai@city.kamakura.kanagawa.jp
印刷 中川印刷株式会社
